

- LEGENDE**
- Plancontour RUP
 - Administratieve percelen (Adp)
 - Gebouwen (Gbg)
 - Gebouwaanhoorigheden (Gba)
 - Overbrugging (Kw)
 - Wegbaan (Wbn)
 - Spoorbaan (Sbn)
 - Vlaams Hydrologische Atlas
 - Bevaarbaar
 - Geklasseerd, tweede categorie
 - sliedway
 - clubhuis
 - Boot Westhinder
 - Boot Garnaalkotter Z. 533 Virtus



DOSSIERNR: 21310003 PLANNR: 1. SCHAAL: 1:2.000

PLANGEBIED: 33,86 ha. DATUM: 03/08/2020

WIJZIGINGEN

NR:	DATUM:	AARD:
1	08/11/2018	Voorontwerp PV
2	06/01/2020	Aanpassingen voor VV
3	03/08/2020	Opmaak DV

Sweco Belgium Nv
 Eijfjilstraat 43
 9000 Gent
 T: +32 (0)23 83 06 40

Verantwoordelijke ruimtelijke planner
 Sil Goossens

Projecttekenaar
 Frederic Schobben

Voorlopig vastgesteld in de Gemeenteraad van Brugge in zitting van 20/11/2020

Nemans Colin, BEHEIDT, Algemeen directeur
 Stad en OCMW Brugge
 i.s. de bureauschef

De Voorzitter
 Annick LAMBERT

HET College van Burgemeester en Schepenen bevestigt dat onderhavig plan ter inzage van het publiek op het Gemeentehuis werd bevestigd van 4/12/2020 tot en met 1/2/2021

Nemans Colin, BEHEIDT, Algemeen directeur
 Stad en OCMW Brugge
 i.s. de bureauschef

De Burgemeester
 Dirk DE RIJN

Definitief vastgesteld in de Gemeenteraad van Brugge in zitting van 31/05/2021

Nemans Colin, BEHEIDT, Algemeen directeur
 Stad en OCMW Brugge
 i.s. de bureauschef

De Voorzitter
 Annick LAMBERT

Ava VANHEVEL, ruimtelijk planner Stad Brugge

sil GOOSSENS, ruimtelijk planner Sweco



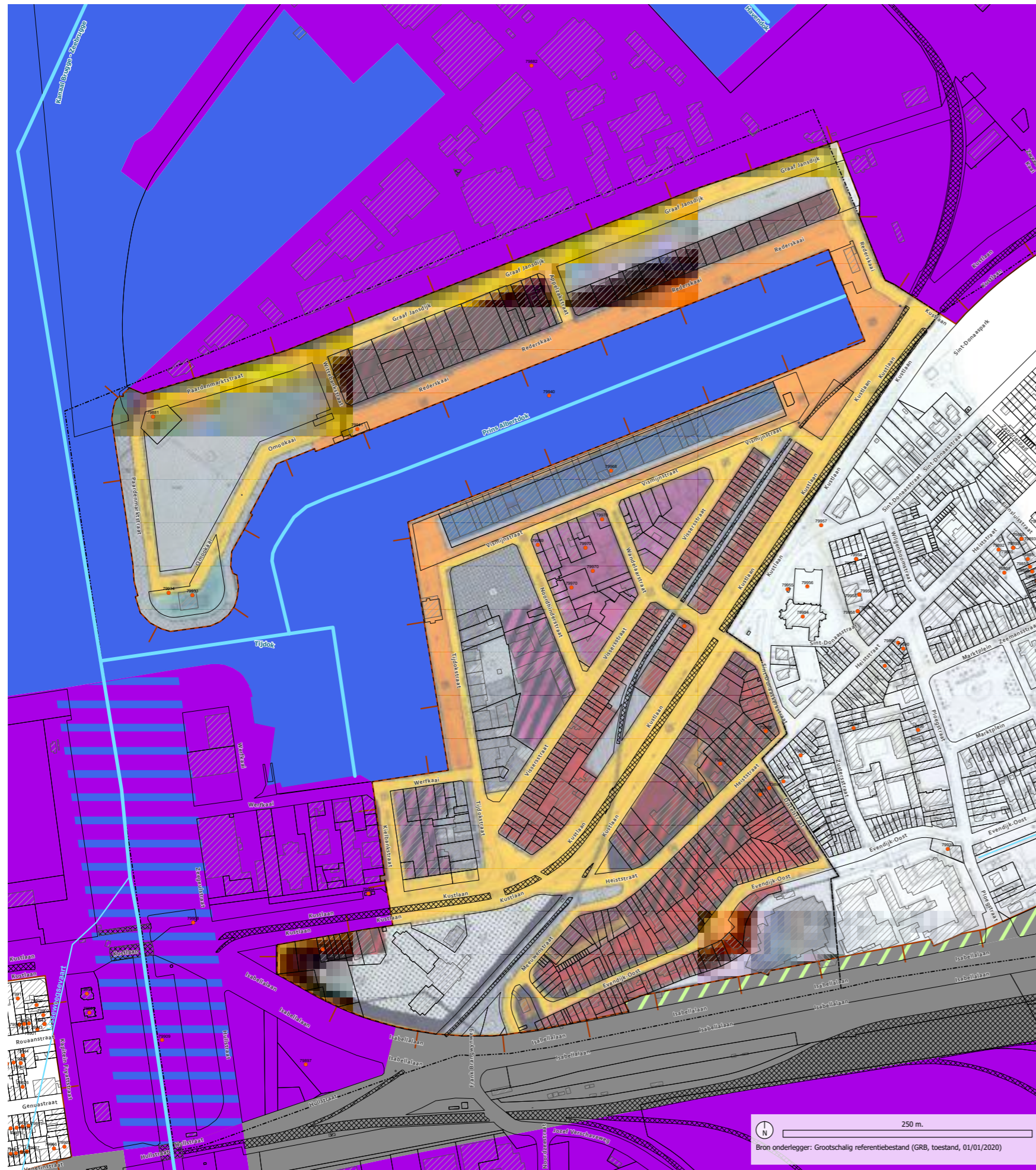
208
 gemeentelijk ruimtelijk uitvoeringsplan

Vissershaven

Plan I: Feitelijke toestand

ontwerp d.t.m. april 2021
 Definitief vastgesteld door de Gemeenteraad van Brugge in zitting van 31 mei 2021
 nru_p_1104_012020_0000

Dit document wordt geadviseerd door de Dienst voor Ruimtelijke Ordening van de Gemeenteraad van Brugge.
 De Dienst voor Ruimtelijke Ordening van de Gemeenteraad van Brugge
 De Dienst voor Ruimtelijke Ordening van de Gemeenteraad van Brugge



LEGENDE

- ⬜ Plancontour RUP
- ONDERLEGGER (GRB, toestand 01/01/2020)**
- ⬜ Administratieve percelen (Adp)
- ▨ Gebouwen (Gbg)
- ▨ Gebouwaanhorigheden (Gba)
- ▨ Overbrugging (Knw)
- ▨ Spoorbaan (Sbn)
- Vlaams Hydrologische Atlas
- Bevaarbaar
- Geklasseerd, tweede categorie

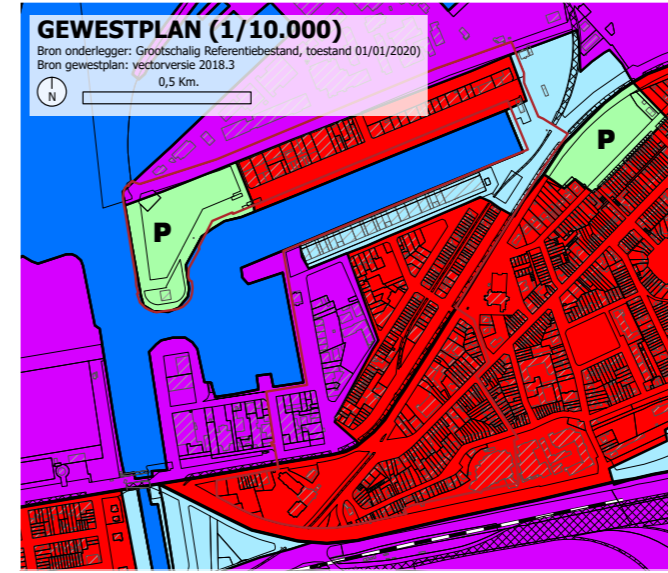
VERORDENDE PLANNEN

- ⬜ BPA: Vissershaven - Plancontour (Legende BPA - Zie document)
- ⬜ BPA: Dorpskom - Plancontour (Legende BPA - Zie document)
- GRUP: Afbakening Zeehavengebied Zeebrugge**
- ⬜ RUP_212_00187_00001 - Contour
- RUP_212_00187_00001 - Afbakening Zeehavengebied Zeebrugge: Bestemmingen
- Art. 7: Gebied voor Waterweginfrastructuur
- Art. 5: Gebied voor zeehaven- en watergebonden bedrijven
- Art. 8: Verkeers- of vervoersinfrastructuur
- Art. 14: Reservatiegebied voor waterweginfrastructuur
- Art. 16.1: Buffer

ONROEREND ERFGOED

Inventaris bouwkundige relictten (2018)

- niet vastgesteld
- Vastgesteld (inventaris bouwkundige relictten)



DOSSIERNR: 21310003	PLANNR: 2.	SCHAAL: 1:2.000
PLANGEBIED: 33,86 ha.		DATUM: 03/08/2020
WIJZIGINGEN		
NR:	DATUM:	AARD:
1	08/11/2018	Voorontwerp PV
2	06/01/2020	Aanpassingen voor VV
3	03/08/2020	Opmaak DV

Sweco Belgium Nv
Eijffilstraat 43
9000 Gent
T: +32 (0)23 83 06 40

SWECO

Verantwoordelijke ruimtelijke planner
Sil Goossens

Projecttekenaar
Frederic Schobben

Voorlopig vastgesteld in de Gemeenteraad van Brugge in zitting van 20/11/2020

Nemans Colin, BEHENDT, Algemeen directeur
Stad en OCMW Brugge
i.s. de bureaucheef

De Voorzitter
Annick LAMBERT

Eddy FRANCOISART

HET College van Burgemeester en Schepenen bevestigt dat onderliggend plan ter inzage van het publiek op het Gemeentehuis werd bevestigd van 4/12/2020 tot en met 1/2/2021

Nemans Colin, BEHENDT, Algemeen directeur
Stad en OCMW Brugge
i.s. de bureaucheef

De Burgemeester
Dirk DE RIJN

Eddy FRANCOISART

Definitief vastgesteld in de Gemeenteraad van Brugge in zitting van 31/05/2021

Nemans Colin, BEHENDT, Algemeen directeur
Stad en OCMW Brugge
i.s. de bureaucheef

De Voorzitter
Annick LAMBERT

Eddy FRANCOISART

Ana VANHEVEL, ruimtelijk planner Stad Brugge

W. ODDENBERG, ruimtelijk planner Sweco



208
gemeenschappelijk ruimtelijk uitvoeringsplan

Vissershaven

Plan II: Juridische toestand

ontwerp d.t. april 2021
Definitief vastgesteld door de Gemeenteraad van Brugge in zitting van 31 mei 2021
RUP_212_00187_00001

Dit document wordt gearchiveerd in het archief van de stad Brugge
naar de Vlaamse, ruimtelijk planner van Brugge
Gilde De Roos, architect, toezichtend architect stad Brugge

W. ODDENBERG, ruimtelijk planner Sweco
Ana De Groot, ruimtelijk planner Sweco



Legende:

Plangebied

RUP Vissershaven

Situering op topografische kaart

© 2014 Sweco Nederland B.V. Alle rechten voorbehouden. Dit document is auteursrechtelijk beschermd. Het verspreiden of kopiëren van dit document is strafbaar.



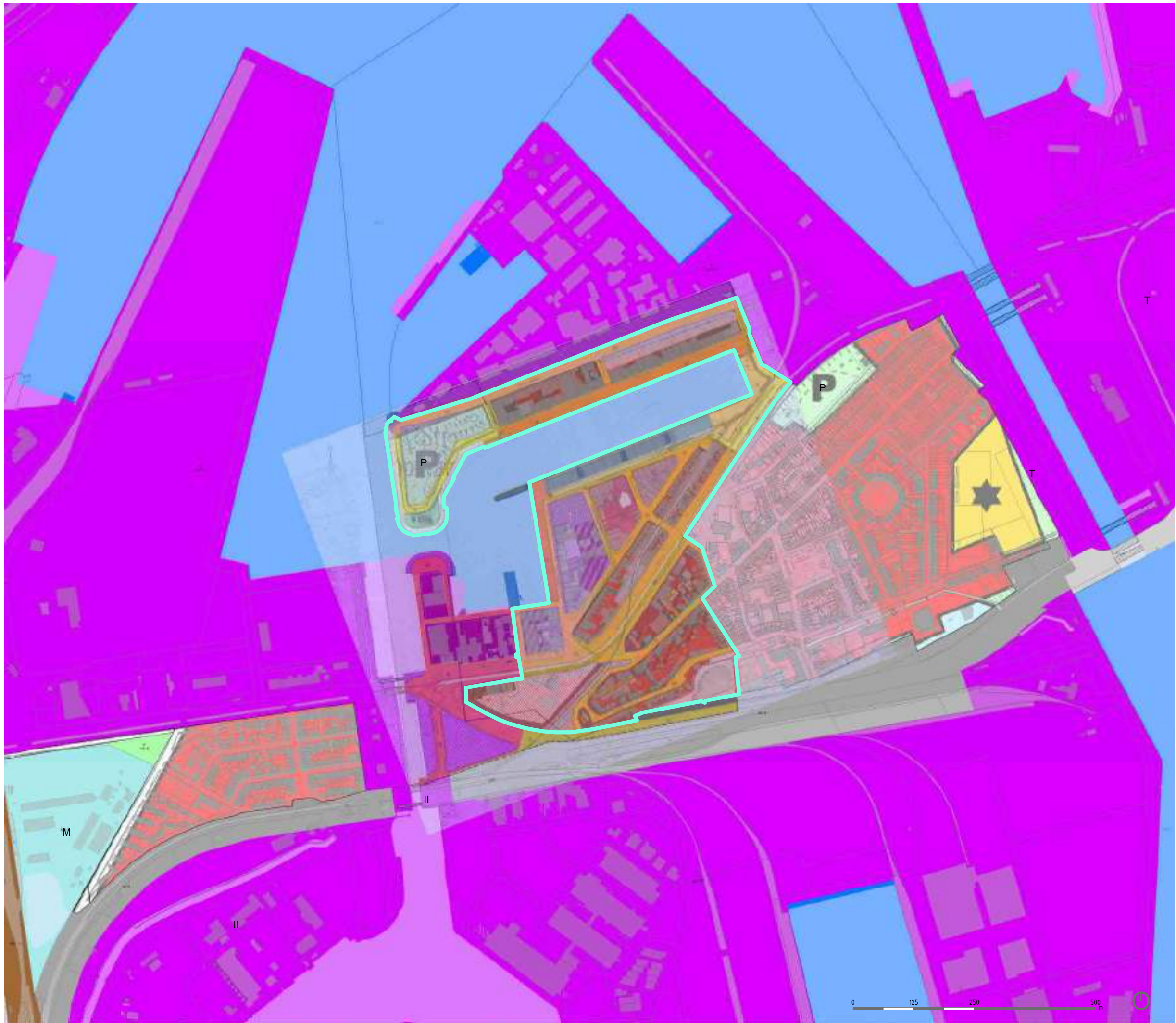
Legende:

 Plangebied

RUP Vissershaven

Situering op luchtfoto (2015)

© Sweco Nederland B.V. 2015. Alle rechten voorbehouden. Dit document is auteursrechtelijk beschermd. Het verspreiden of kopiëren van dit document is strafbaar. Het verspreiden of kopiëren van dit document is strafbaar. Het verspreiden of kopiëren van dit document is strafbaar.



Legende:

- Plangebied
- 0100- woongebied
- 0200- gebied voor gemeenschapsvoorzieningen en openbaar nut
- 0401- gebieden voor dagrecreatie
- 0500- parkgebieden
- 0600- bufferzones
- 1000- industriegebieden
- 1002- milieubelastende industrieën
- 1033- transportzone
- 1400- militaire gebieden
- 1504- bestaande waterwegen
- 1505- aan te leggen waterwegen
- 150c- bestaande hoofdverkeerswegen
- 150e- bestaande spoorwegen
- 150g- bestaande afzonderlijke leidingen
- 150h- aan te leggen afzonderlijke leidingen
- 147
- Gewestelijk Ruimtelijk Uitvoeringsplan BG - plandeelgebied
- Gewestelijk Ruimtelijk Uitvoeringsplan BG - plancontour

RUP Vissershaven

Bestemmingsplannen



G:\Public\1311\1311_514\Bougie\003_Smak van een plan\08_RUP_Vissershaven\1311514_03_Bougie.dwg



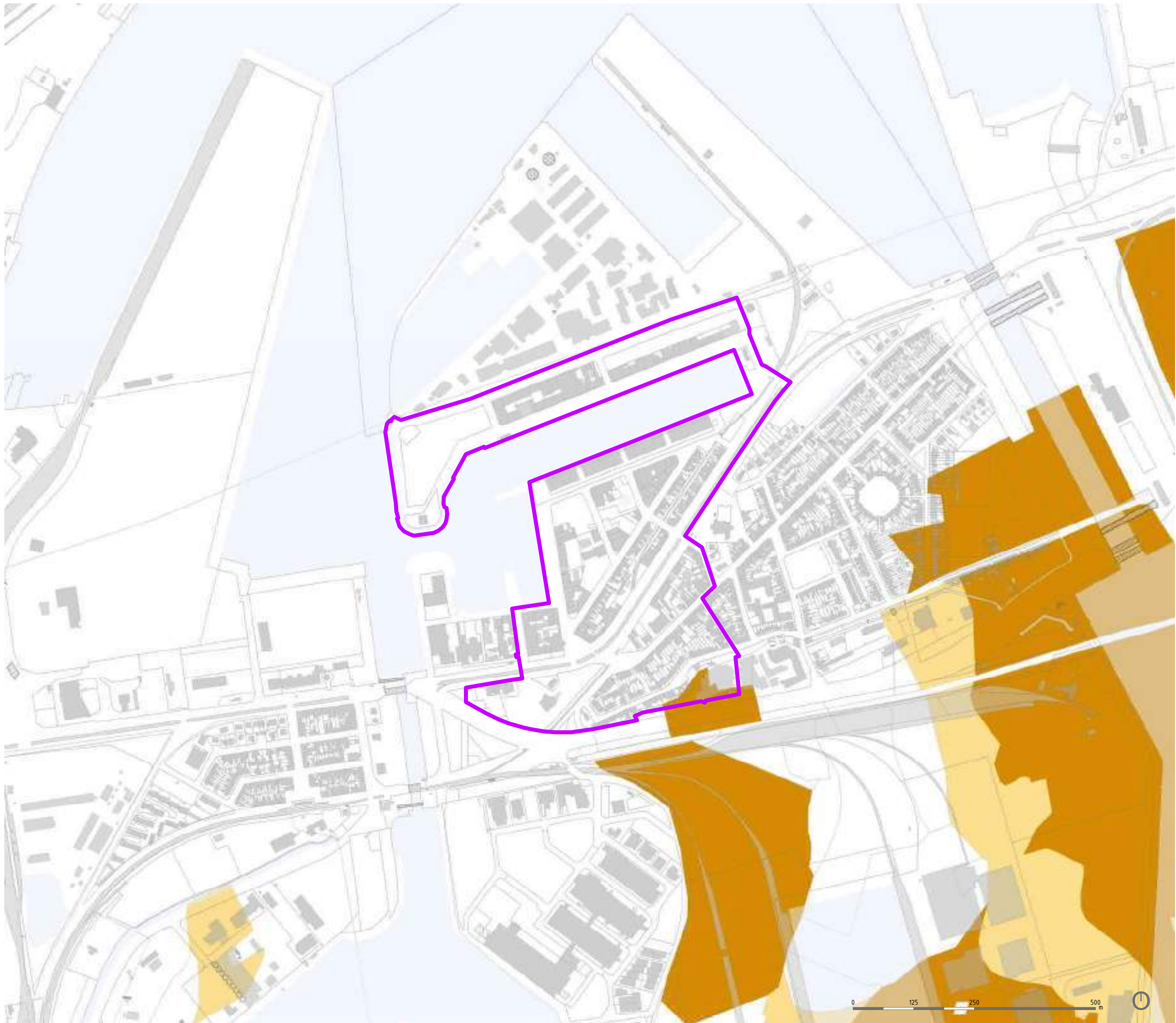
Legende:

Plangebied

RUP Vissershaven

Stratenplan






Legende:

-  Plangebied
-  Antropogeen
-  Poelgrond polders
-  Kreekrug

RUP Vissershaven

Bodemkaart



© 2014 Sweco Nederland B.V. Alle rechten voorbehouden. Dit document is auteursrechtelijk beschermd. Het verspreiden of kopiëren van dit document is strafbaar. RUP Vissershaven, Bodemkaart en Bodemkaart.nl



Legende:

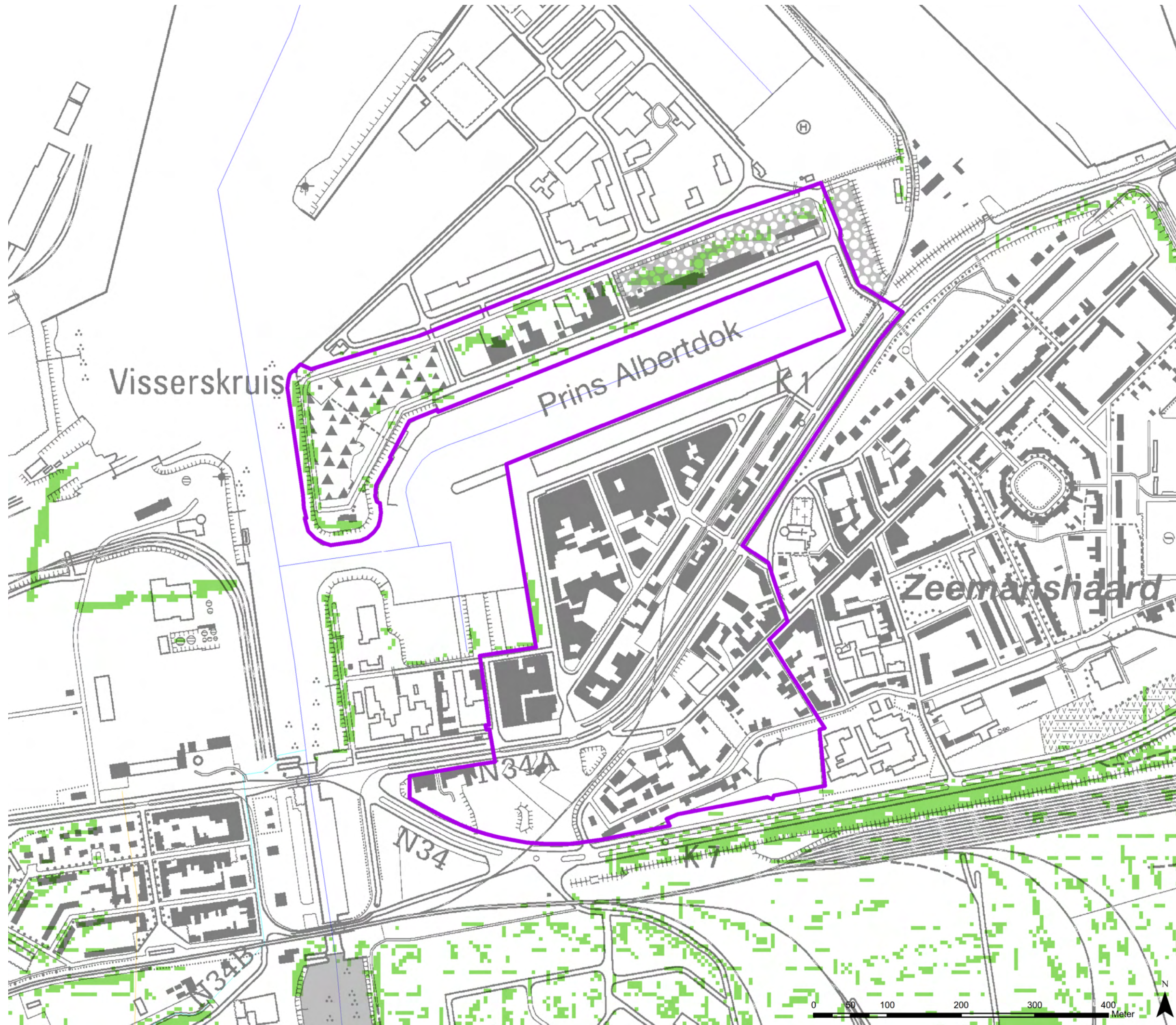
- Plangebied
- Eindevaluatieonderzoek
- Bodemsaneringsproject
- Beschrijvend bodemonderzoek
- Oriënterend bodemonderzoek

RUP Vissershaven

Gekende verontreinigingen



D:\Publicatie\13111514_Brugp.003_Opmak van een plan.08_RUP_Vissershaven\LA_BIBEL_01_BODEMONDELEN_DV14.mxd

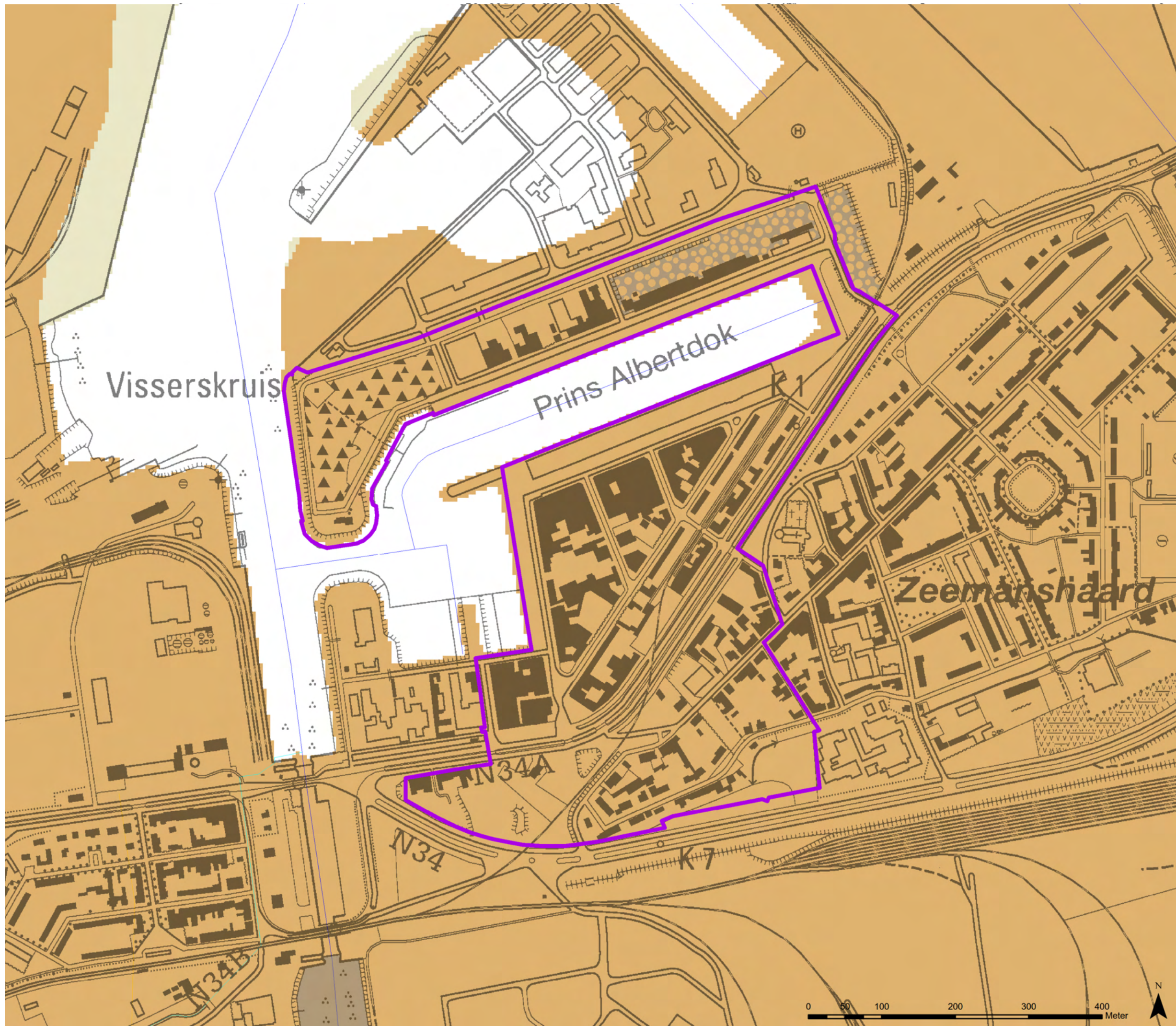


Legende:

- Plangebied
- VHA-waterlopen (2016)
- Bevaarbaar
- Geklasseerd, eerste categorie
- Geklasseerd, tweede categorie
- Geklasseerd, derde categorie
- Niet geklasseerd
- Watertoets - erosiegevoelige gebieden
- Niet erosiegevoelig
- Erosiegevoelig

RUP Vissershaven

erosiegevoelige gebieden

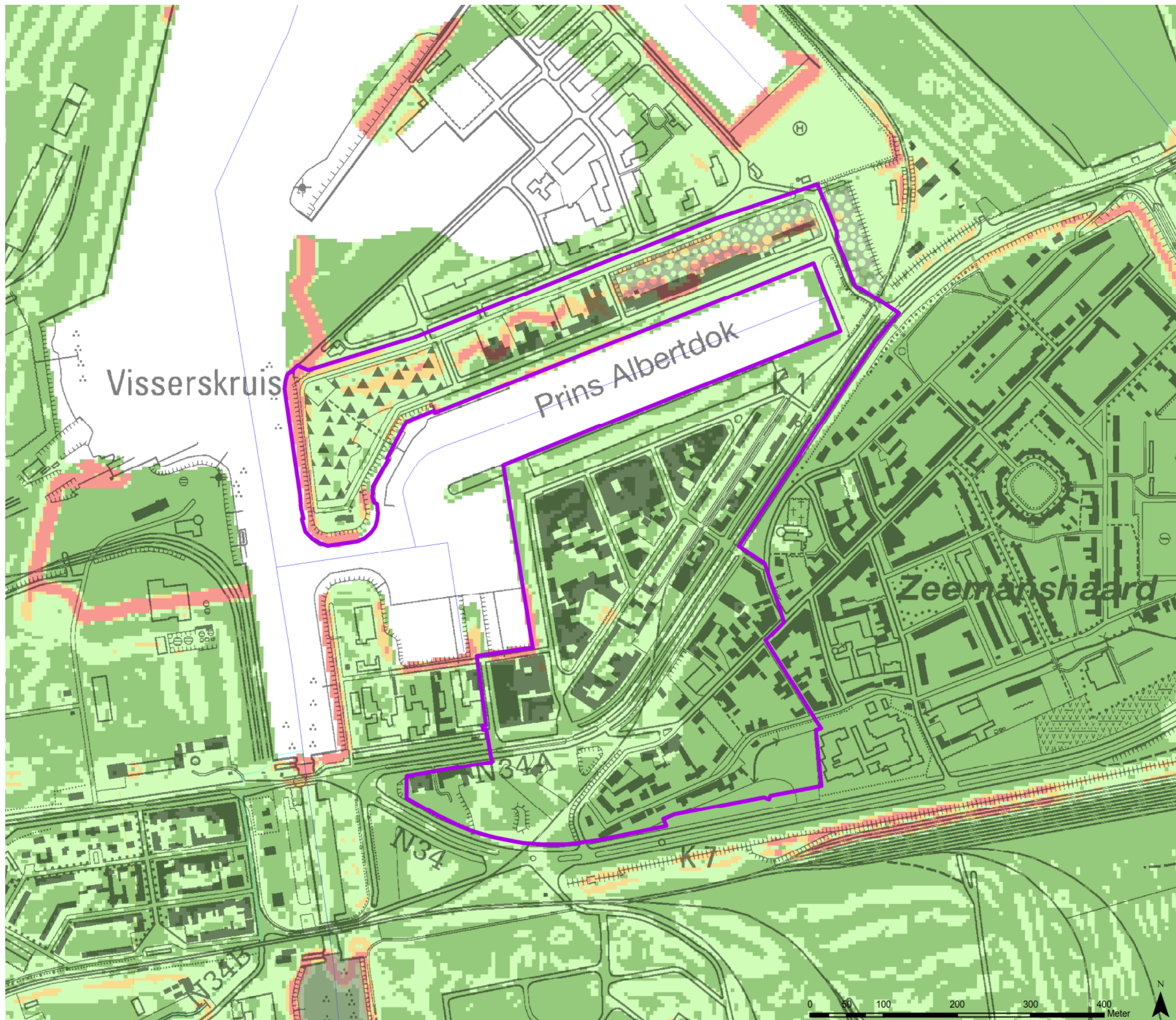


Legende:

- Plangebied
- VHA-waterlopen (2016)
- Bevaarbaar
- Geklasseerd, eerste categorie
- Geklasseerd, tweede categorie
- Geklasseerd, derde categorie
- Niet geklasseerd
- Watertoets - grondwaterstromingsgevoelige gebieden
- Zeer gevoelig voor grondwaterstroming
- Niet gevoelig voor grondwaterstroming
- Matig gevoelig voor grondwaterstroming

RUP Vissershaven

**Grondwaterstromings-
gevoelige gebieden**

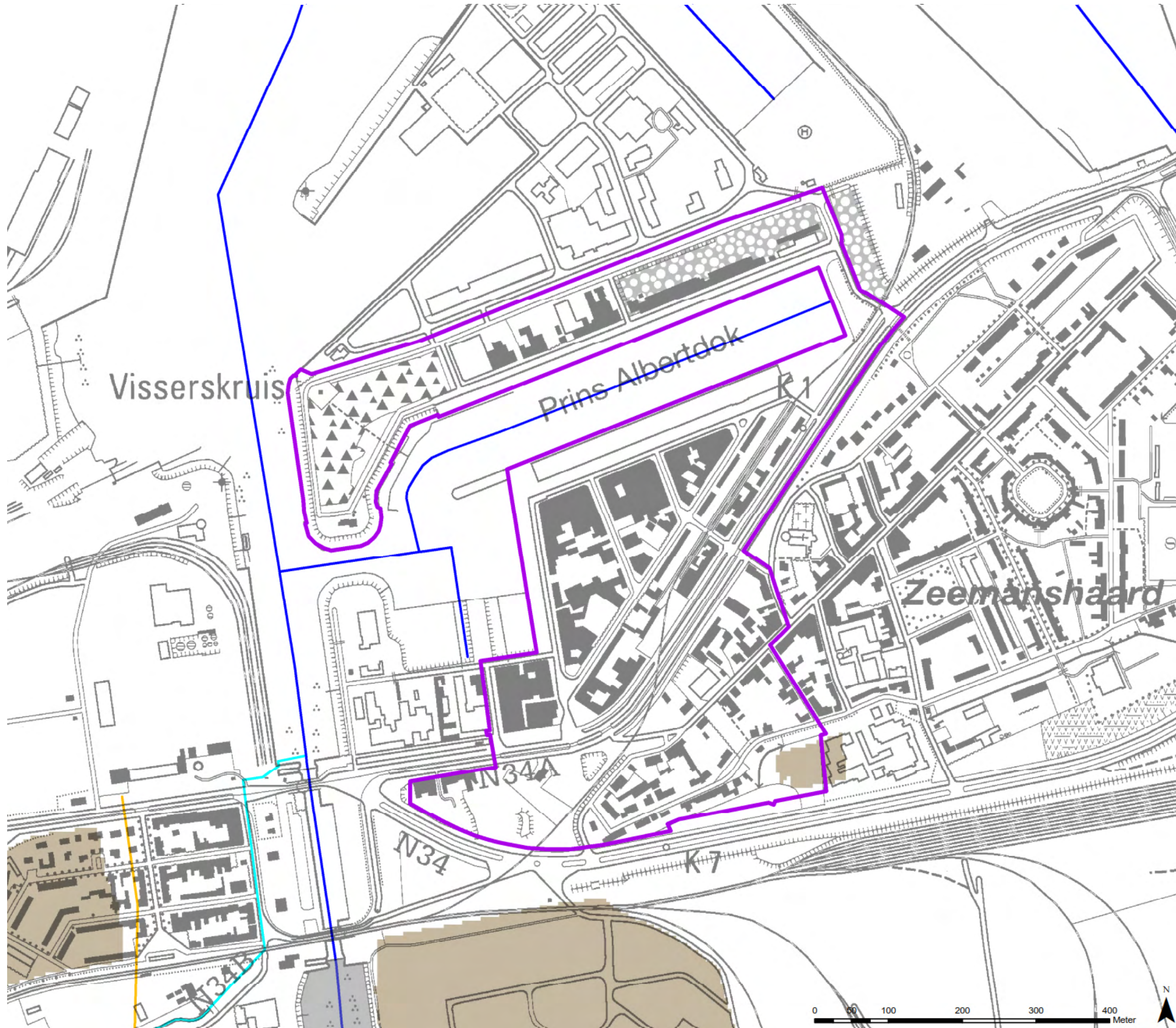


Legende:

- Plangebied
- VHA-waterlopen (2016)
- Bevaarbaar
- Geklasseerd, eerste categorie
- Geklasseerd, tweede categorie
- Geklasseerd, derde categorie
- Niet geklasseerd
- Watertoets - hellingenkaart
- < 0,5%
- 0,5% - 5 %
- 5% - 10%
- > 10%

RUP Vissershaven

Hellingenkaart

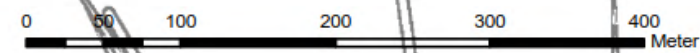


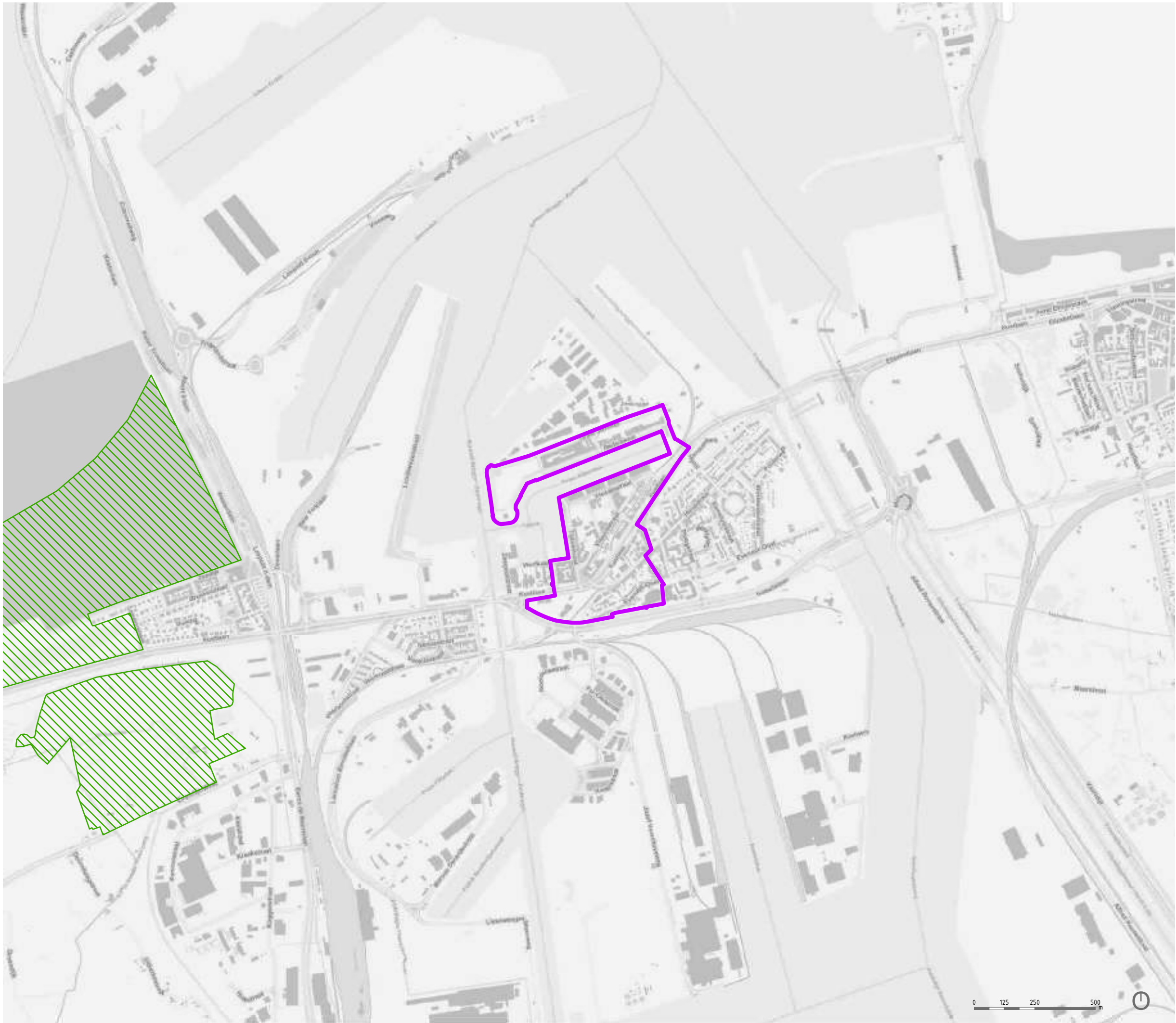
Legende:

- Plangebied
- VHA-waterlopen (2016)
- Bevaarbaar
- Geklasseerd, eerste categorie
- Geklasseerd, tweede categorie
- Geklasseerd, derde categorie
- Niet geklasseerd
- Watertoets - infiltratiegevoelige gebieden
- Niet infiltratiegevoelig
- Infiltratiegevoelig

RUP Vissershaven

Infiltratiegevoelige gebieden



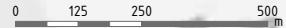


Legende:

- Plangebied
- wetenschappelijke inventaris landschapsatlasrelicten
- vastgestelde landschapsatlasrelicten

RUP Vissershaven

**Onroerend erfgoed -
landschapsatlasrelicten**



D:\Publicatie\1311_1314_Buigp.003_Drukk.van een plan.RUP_Vissershaven\13111314_1314_03_03_2023_Landschapsatlasrelicten.rvt



Legende:

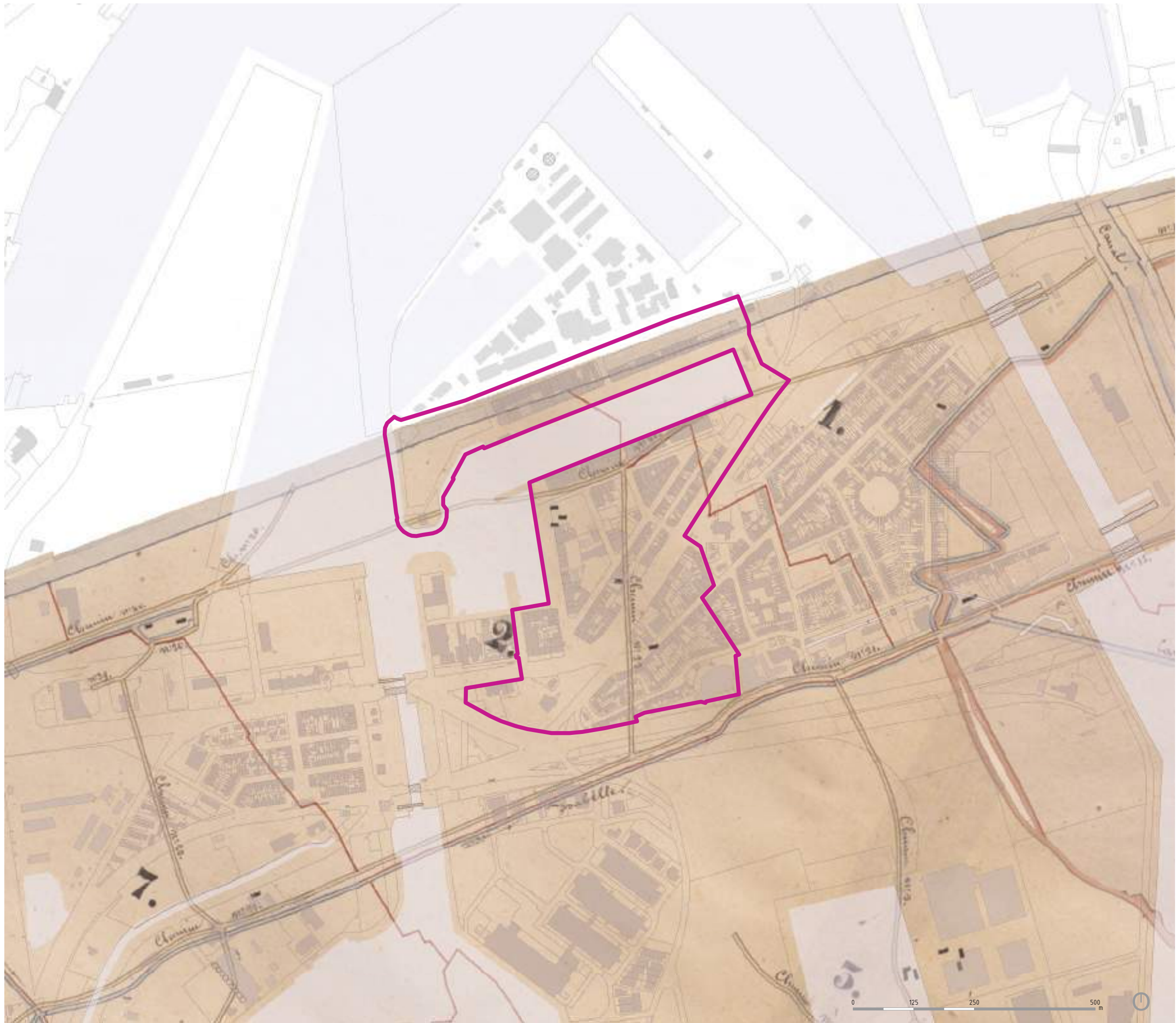
- Plangebied
- beschermde monumenten
- inventaris bouwkundige relicten
 - ▲ niet vastgesteld
 - vastgesteld
- inventaris varend erfgoed
 - vastgesteld

D:\Projecten\13111314 - Brug 1003 - Omgeving 003 - Omgeving van een plan 00 - RUP Vissershaven\13111314 - BRUG 1003 - Omgeving van een plan 00 - RUP Vissershaven

RUP Vissershaven

**Onroerend erfgoed -
beschermd en inventarissen**






Legende:

Plancontour

RUP Vissershaven

Atlas der Buurtwegen (1840)



CLIPART: SWECO/STADTPLANLABOR, D. BURGERMEESTER