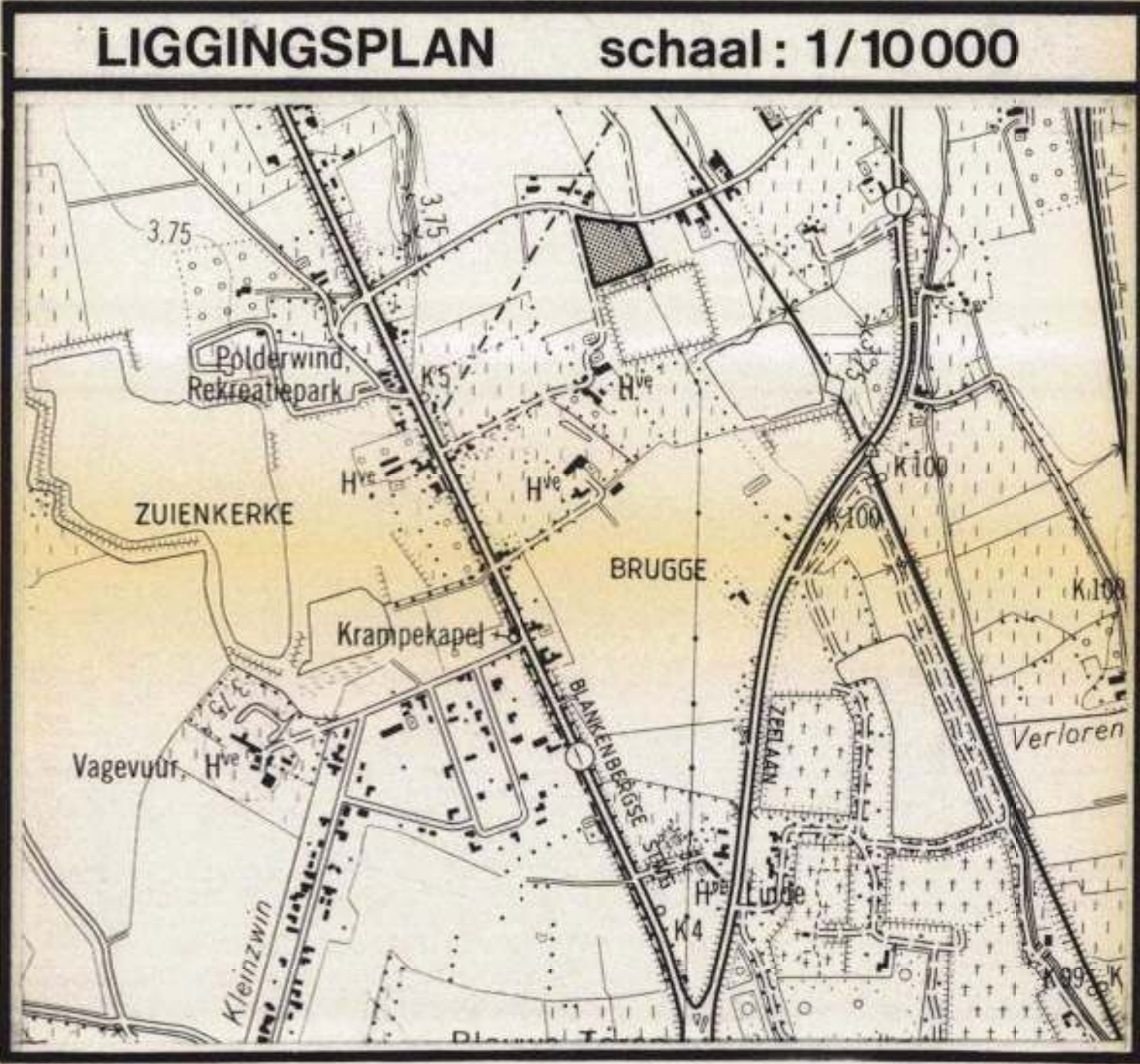
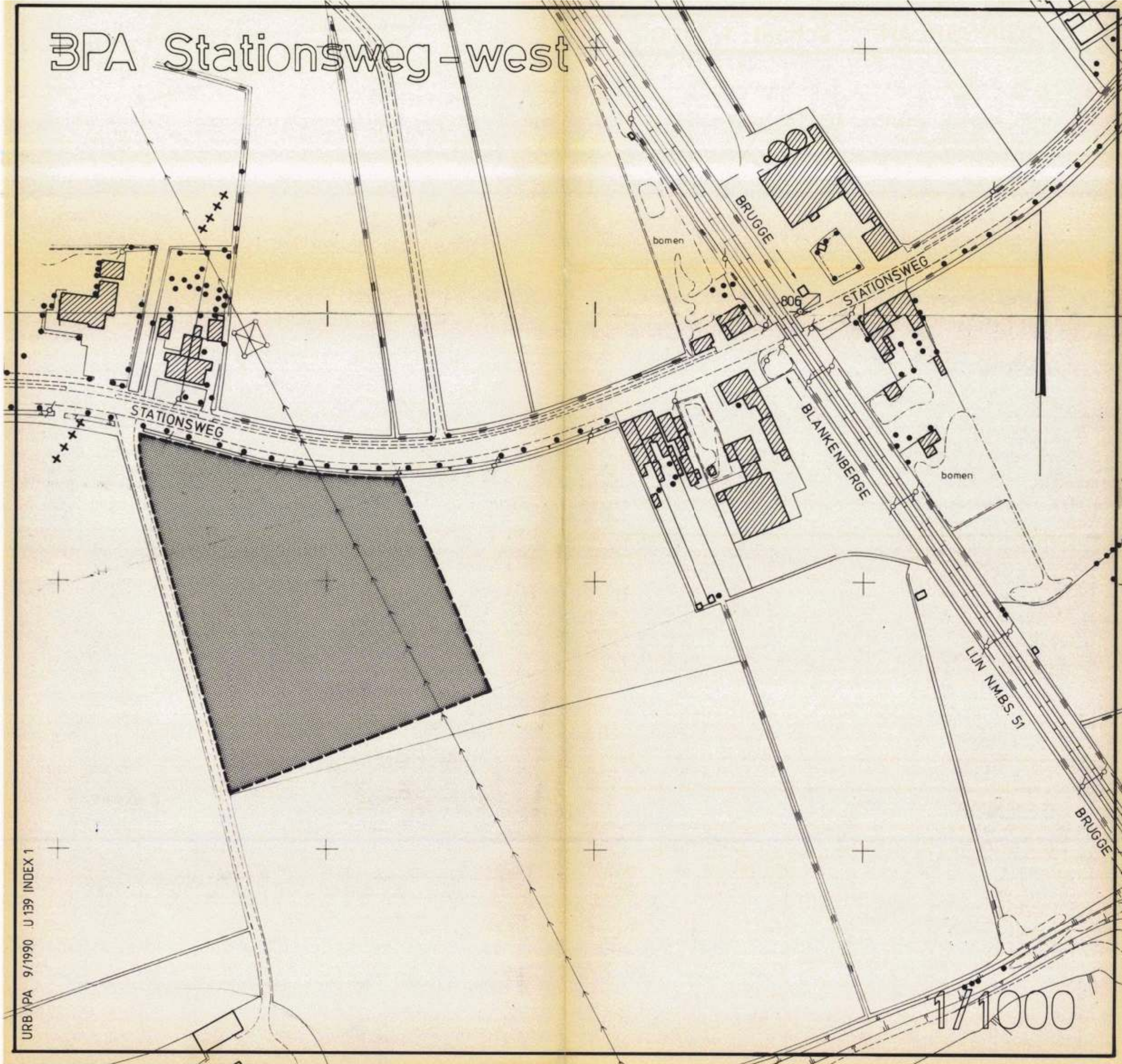



# BPA Stationsweg - west



























**BESTEMMING** : - agrarisch gebied.

 - geen enkel gedeelte van het gebied mag aan de voorgenomen bestemming onttrokken worden.

- nieuwe landbouw- of andere bedrijfsgebouwen zijn niet toegelaten. Op de weilanden zijn enkel schuilhokken voor vee toegelaten. De oppervlakte van deze schuilhokken bedraagt maximum 10 m<sup>2</sup> per ha en maximum 25 m<sup>2</sup> per schuilhok. Deze schuilhokken moeten opgericht worden in donker gekleurd hout en minstens langs 1 zijde open zijn. Plaatsing ten opzichte van de rooilijn is minimum 5 m.

- bij het van kracht worden van het Besluit Vl. Executieve van onderhavig BPA wordt de verkavelingsvergunning dd. 15-3-1963 met nr.6339, destijds aangevraagd door mevr. Gravin de Pas van Caloen G., vernietigd.

bestaande toestand		planning	
 GEBOUW	 PAAL	 GRENS VAN HET PLAN	 GRENS VAN EVENTUEEL VROEGER GOEDGEK. PLAN
 KAVELGRENS	 H.S. PILOON	 ROOILIJN	 VERPLICHTE ACHTERUITBOUWLIJN
 WEGENIS	 BOMEN	 UITERSTE GRENS DER BEBOUWING	 BOUWLIJN OP ROOILIJN
 SPOOR	 STRUIKEN	 ZONEGRENS	 ROOIL. WAARL. TOEGANG TOT O. DOMEIN VERBODEN IS
 WATERLOOP	 VIJVER	 ZONENUMMER	
 GRACHT			
 TALUD			
 BOOM			
 BOMENRIJ	 HOOGTELIJN		

**GOEDKEURING**

**STAD BRUGGE**

4<sup>e</sup> AFDELING  
DIENST DER WERKEN  
DIENST URBANISATIE

Brussel, 23/03/1992

de Vlaamse minister van Openbare Werken, Ruimtelijke Ordening en Binnenlandse Aangelegenheden,

29 APR. 1992

**B.P.A. STATIONSWEG - WEST**


Theo KELCHTERMANS


**2.1 Bestemmingsplan.**

OPGEMAAKT EN GETEKEND DOOR :  Lic. DIRK VERTE PAUL AMEEL	GEVISEERD DOOR : E.A. Ir. hoofd van dienst  Ir. arch. H. DU LAING	VOORGESTELD DOOR : Stadsingenieur - directeur Ir. J. GORISSEN
---	--	---

VOORLOPIG AANVAARD DOOR DE GEMEENTERAAD IN ZITTING VAN : 27 OKTOBER 1992


Nms. F. Devriese, Stadssecretaris, i.o. de Departementschef


 G. Andries

 F. Bourdon

HET COLLEGE VAN BURGEMEESTER EN SCHEPENEN BEVESTIGT DAT ONDERHAVIG PLAN TER INZAGE VAN HET PUBLIEK WERD NEERGELEGD VAN 4 OKTOBER 1993 TOT 7 NOVEMBER 1993


Nms. F. Devriese, Stadssecretaris, i.o. de Departementschef


 G. Andries

 F. Bourdon

DEFINITIEF AANVAARD DOOR DE GEMEENTERAAD IN ZITTING VAN : 21 DECEMBER 1993

Nms. F. Devriese, Stadssecretaris, i.o. de Departementschef

 G. Andries

 F. Bourdon

DATUM: 27-7-1992      SCHAAL: 1/1000      DOSSIER 139 INDEX 2