

B R U
G G E

BUURT
AAN DE
BEURT

Sint-Andries
AAN DE
BRUGGE **BEURT**

DE RESULTATEN



BESTE BRUGGELING EN INWONER VAN SINT-ANDRIES

Van zondag 24 maart tot zondag 7 juli 2019 trok het stadsbestuur de Brugse wijken in. Als burgemeester maakte ik er, samen met de schepenen, kennis met zo'n 3.500 Bruggelingen. Het stadsbestuur kwam niet alleen zichzelf en het nieuwe beleidsprogramma voorstellen, maar kwam vooral luisteren naar jouw ideeën, suggesties en bezorgdheden.

Onder de naam 'buurt aan de beurt' vonden 24 buurtbezoeken plaats. Het stadsbestuur kwam drie keer langs in Sint-Andries:

- Op zondag 12 mei in de Ark (Sint-Lodewijkscollege) voor de inwoners van Sint-Andries oost;
- Op zondag 23 juni in Freinetschool De Boomhut voor de inwoners van Sint-Andries zuidwest;
- Op zaterdag 29 juni in sporthal Koude Keuken voor de inwoners van Sint-Andries noordwest.

Je kon je laten inspireren door verschillende themahoeken om jouw buurt nog beter te maken of te ontdekken wat er de komende jaren op de planning staat.

Met deze folder willen we graag de resultaten voor jouw deelgemeente voorstellen. Je vindt er naast enkele interessante cijfers en buurtweetjes onder meer de meest voorkomende vragen en suggesties (eerste helft van 2019) uit Sint-Andries en de mogelijke oplossingen.

Dirk De fauw
Burgemeester





BUURTCIJFERS SINT-ANDRIES

19.534

Inwoners*

8.420

Aantal private huishoudens**

3.921

0-19 jaar**

4.445

20-39 jaar**

5.550

40-59 jaar**

4.260

60-79 jaar**

1.458

80+**

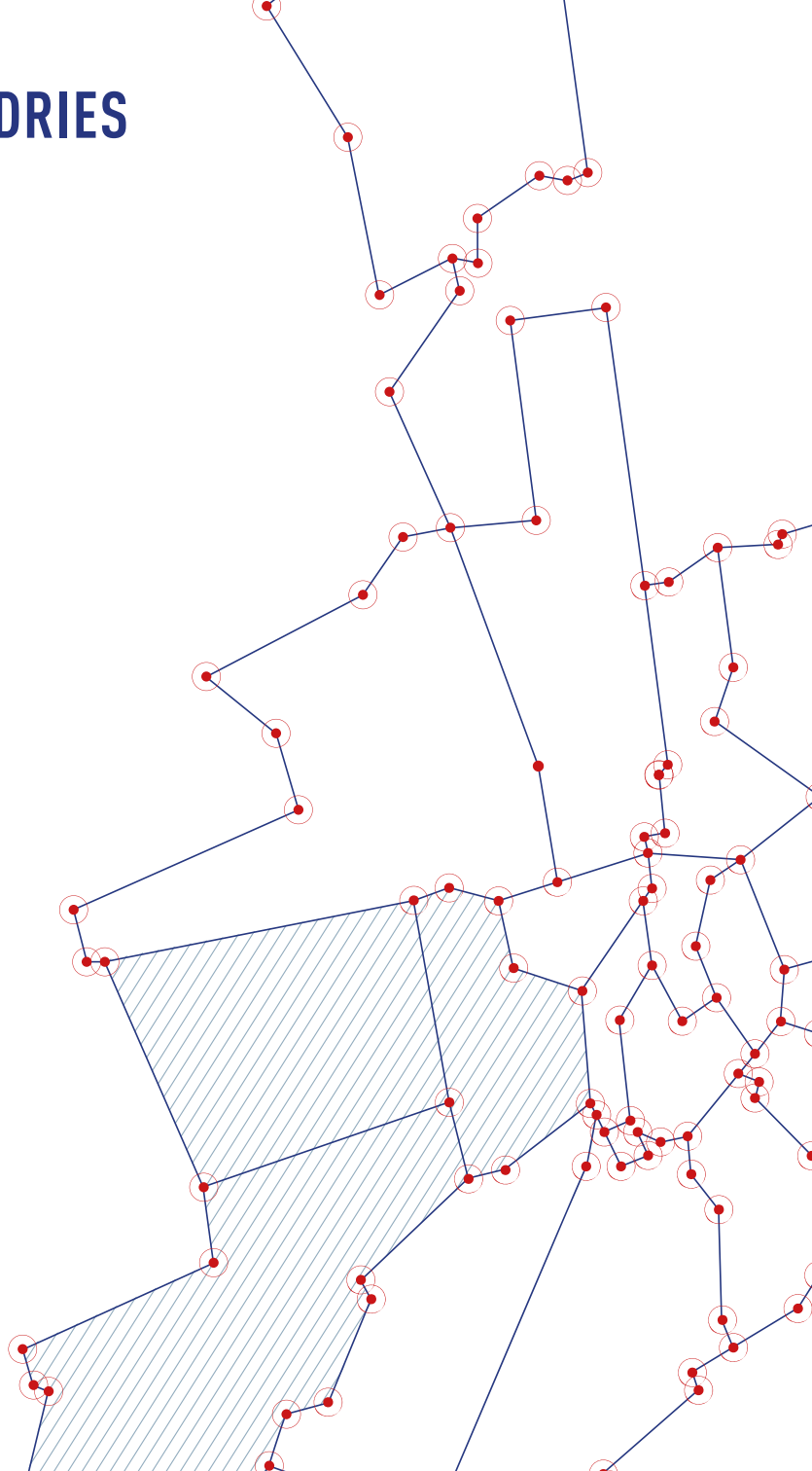
10.337

Aantal brievenbussen*

19,02 km²

Oppervlakte*

* = cijfers 2019 / ** = cijfers 2017





JOUW SUGGESTIES EN VRAGEN?

ONZE ACTIES EN ANTWOORDEN

Tijdens 'buurt aan de beurt' kregen we heel wat meldingen en ideeën voor Sint-Andries. In deze folder stellen we de resultaten graag kort voor.

- Gewijzigde verkeerssituatie

- Buurtbewoners meldden dat andere deelgemeentes door de **gewijzigde verkeerssituatie** moeilijk bereikbaar zijn vanuit Sint-Andries: De Guido Gezellelaan loopt dood en vanaf de Hendrik Consciencelaan moet je via de Boeveriepoort terugkeren naar de rotonde van Sint-Michiels om in Assebroek of Sint-Kruis te geraken. Bestuurders die vanuit Sint-Andries naar het station of Sint-Pieters willen, rijden het best via de Lange Vesting en de Bevrijdingslaan.

Het huidige **mobilitieitsplan** stuurt de voertuigen bewust meer via de Expresweg, de Bevrijdingslaan, de ring en de hoofdwegen in plaats van via de lokale, kleinere wegen. De grotere wegcapaciteit van de ring en hoofdwegen stelt de bestuurders in staat om hun bestemming sneller te bereiken zonder overlast te creëren voor de lokale woonwijken.

- Overdreven snelheid, parkeerproblemen en geluidsoverlast

- We kregen melding dat de **grens** van de **blauwe zone** in Sint-Andries voor wrevel zorgt. Wie net buiten de zone woont, heeft minder parkeerplaats dan wie binnen de zone woont en een bewonerskaart heeft. De grenzen van de blauwe zone liggen op ongeveer tien minuten wandelafstand van de binnenstad. Dat is een maatregel om de bezoekers van de binnenstad die niet graag parkeergeld betalen, te ontraden om er te parkeren. De bevoegde diensten voerden drie parkeertellingen uit in het najaar van 2018 om de parkeerdruk op het volledige

grondgebied in kaart te brengen. We blijven dit opvolgen en als blijkt dat er in bepaalde straten een te hoge parkeerdruk is, kunnen we de grenzen van de blauwe zone aanpassen.

- Openbaar vervoer

- Omwonenden meldden dat er op de **Gistelse Steenweg** **meer bussen** rijden dan in de **Torhoutse Steenweg**. Het is de bedoeling om in 2021 een **nieuw openbaar vervoerplan** in te voeren, met aandacht voor het nieuwe decreet 'basisbereikbaarheid', waarbij het aanbod wordt afgestemd op de vervoersvraag. De Lijn houdt waar mogelijk rekening met deze opmerkingen.

- Gevaarlijke verkeerssituaties

Inzetten op faciliteiten voor fietsers en voetgangers.

- De wijk **Ter Lindehof** krijgt veel **sluipverkeer** te verwerken. De bevoegde diensten hebben de jongste maanden het verkeer in de ruime omgeving in kaart gebracht. De meeste automobilisten respecteren de maximumsnelheid van 50 kilometer per uur in de **Hogeweg** en de **Peter Benoitlaan**. Toch zijn het drukke straten met veel autoverkeer, waardoor fietsers en voetgangers zich onveilig voelen. Het stadsbestuur besliste om die reden om op dit traject **fietsuggestiestroken** aan te leggen. Fietsers krijgen zo een prominentere plek in het straatbeeld en de visuele versmalling zorgt ervoor dat auto's trager rijden. Op dit moment loopt er een studie voor passende oplossingen rond het sluipverkeer.
- We kregen melding van de **slechte staat** van de **voetpaden** en **fietspaden** in de **Gistelse Steenweg** vanaf **'De Platse'** tot aan de **Expresweg**. Het Agentschap Wegen en Verkeer is momenteel bezig met het ontwerp

voor de volledige heraanleg van dit stuk van de Gistelse Steenweg. Omwonenden krijgen nog voor de zomer een uitnodiging voor een infomarkt.

- Tal van **fietsers** kaartten de **onveilige situatie** in de **Doornstraat** aan. Dagelijks gebruiken honderden fietsers, waaronder veel scholieren, deze straat om naar Varsenare te fietsen (en terug). De dienst Openbaar Domein plaatste in juli 2019 wegversmallingen. Dit voorjaar start er een proefproject van drie maanden. De Doornstraat krijgt een knip tussen de kruispunten Zeeweg en de Nieuwe Sint-Annadreef ter hoogte van het kasteel Foreest. Een knip is een plaats waar gemotoriseerd vervoer niet door mag.
- Sommige bewoners twijfelen of het **pad tussen de Gistelse Steenweg en de Heidelaan** ook toegankelijk is voor fietsers. Dit pad is aangeduid met de verkeersborden F99b en F101b en dus mogen zowel wandelaars als fietsers deze weg gebruiken. We kregen ook de melding dat dit pad in slechte staat is. Het pad wordt aangepakt in het project rond de heraanleg van de Nieuwe Sint-Annadreef en omgeving.
- We kregen het voorstel om een **voetpad** aan te leggen in de **Diksmuidse Heerweg tussen de Betferkerklaan en de Koning Leopold III-Laan**. Na een rondvraag bij de buurtbewoners vorig najaar, koos de Stad ervoor om een voetpad aan te leggen aan de kant van de onpare nummers. De dienst Openbaar Domein finaliseert momenteel de plannen en de aanleg volgt nog dit jaar. We kondigen ruim op tijd de start van de werkzaamheden aan via een bewonersbrief.
- De dekenij en de kerkfabriek hebben aangekondigd vier van de vijf huidige **kerkgebouwen van de hand te doen**. Het gaat om de kerken van Sint-Godelieve, Sint-Willibrord, Sint-Baafs en Sint-Michiels. De parochie wil

een volledig nieuw kerkgebouw bouwen.

Versillende burgers vroegen om een herbestemming en multifunctionele invulling van de vier kerkgebouwen. De ontwijding van de kerken gebeurt de komende maanden en jaren in verschillende fases. Hierna kan de Kerkfabriek, die eigenaar is van de gebouwen, overgaan tot een eventuele verkoop.

- Meer groen en bloemen

- Hondenliefhebbers kunnen binnenkort hun hond in **Beisbroek** laten ravotten op de nieuwe **hondenloopweide**.
- **Boomverjonging- en aanplant:**
 - **Refugestraat, Rode-Kruisstraat en Henri Dunantstraat:** De dienst Openbaar Domein verwijdert enkele essen met wortelschade en plant 23 nieuwe, kleinere bomen aan: Perzisch ijzerhout en rode esdoorn.
 - **18-Oktoberstraat:** De dienst Openbaar Domein verwijdert alle bomen (bomen groeiden schuin door het smalle straatprofiel en gebrek aan zonlicht), breidt de plantvakken uit en plant zestien nieuwe, meer passende bomen aan (geschoren haagbeuken en kleine sierkersen).
 - **Hertsvelde en Legeweg:** Langs de fietsverbinding tussen de Legeweg en Hertsvelde voeren we een boomverjonging met nieuwe, smalle hoogstambomen uit. De berken verloren door het snoeien aan kracht en er was overhelling naar de private percelen. We leggen ook een nieuw fiets- en wandelpad in betonverharding aan.

DIENSTVERLENINGS- LOCATIES

- Los van de meldingen tijdens 'buurt aan de beurt', lichten we graag andere lopende en geplande projecten toe:

- Dit voorjaar kan de buurt tijdens een bewonersvergadering de ontwerpplannen voor de **heraanleg van de Knotwilgenlaan en omgeving** ontdekken.
- Bewoners van de **Nieuwe Sint-Annadreef en omgeving** gaven hun kijk op de heraanleg van deze zone tijdens een infomarkt. Later dit jaar stellen we tijdens een nieuwe infomarkt het ontwerpplan voor.
- De plannen voor de **heraanleg van de Singel** zitten in de ontwerpfase. Dit voorjaar volgt er een bewonersvergadering om de plannen aan de buurtbewoners voor te stellen.
- In november 2019 startten de voorbereidende nutswerken voor de plaatsing van **geluidsschermen** langs de **N31 Expresweg**. Deze voorbereidende werken duren ongeveer zes maanden. Het Agentschap Wegen en Verkeer voorziet geluidsschermen aan weerszijden van de N31 tussen de Legeweg en de Koningin Astridlaan. Daarnaast komt er nog een stuk geluidsscherm aan de westkant van de N31 ten zuiden van de al geplaatste geluidsschermen aan de Tillegembrug.
- In januari 2020 nam het stadsbestuur na intens overleg met beide Brugse voetbalclubs een beslissing in het **stadiondossier**. Club Brugge krijgt de mogelijkheid om een nieuw stadion te bouwen naast het huidige Jan Breydelstadion. De site aan de Blankenbergse Steenweg en de bestemming die deze in het Gewestelijk Ruimtelijk Uitvoeringsplan (GRUP) kreeg, laten toe ook voor Cercle Brugge een nieuw stadion op maat van de vereniging te realiseren. De Stad engageert zich om deze piste samen met Cercle Brugge verder uit te werken.

Buurtinformatie

- Gemeenteafdeling Sint-Andries, Gistelse Steenweg 524, 050 72 70 40, bevolking.sint-andries@brugge.be.
- Dienstencentrum Meulewech, Kosterijstraat 40, 050 32 70 91, meulewech@mintus.be. In het dienstencentrum van Meulewech kun je onder meer terecht voor een maaltijd, allerlei culturele en creatieve activiteiten of leuke bezigheden voor 80-plussers.
- Wijkkantoor lokale politie, Gistelse Steenweg 524, 050 47 28 25, pz.brugge.west.leiding@police.belgium.eu

Gemeenschapswacht

- Katrien Clyncke (Sanderkwartier, Koude Keuken en Hoge Express) en Sandrine Weckx (Willibrord, Hermitage en Olympia), gemeenschapswacht@brugge.be, 050 32 34 97

DEZE WIJKAGENTEN HELPEN JE GRAAG IN JOUW BUURT



**CHRISTOPHER VELASCO
(HOGE EXPRESS)**
0471 13 75 46
christopher.velasco@police.belgium.eu



FRANKA BOSSIER (OLYMPIA)
0471 13 75 87
franka.bossier@police.belgium.eu



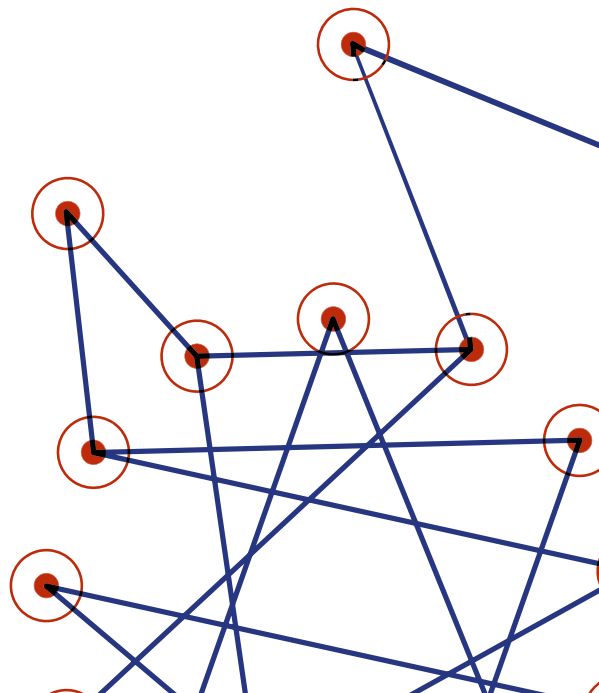
WOUTER POTTIER (KOUDE KEUKEN)
0471 13 75 73
wouter.pottier@police.belgium.eu



**ANNEMIE VANSTAEN
(SANDERKWARTIER)**
0471 13 81 20
annemie.vanstaen@police.belgium.eu



**STEFAN DALED
(HERMITAGE, WILLIBRORD, LEOPOLDWIJK)**
0471 13 75 23
stefaan.daled@police.belgium.eu



WE ZETTEN ONS GRAAG VOOR JOU IN.

Wil je een probleem melden? Heb je een suggestie voor jouw buurt?

Of wil je graag een buurtfeest organiseren? Stad Brugge helpt je graag verder!

- **Bomen en groen in jouw straat**

Tijdens deze legislatuur zet het stadsbestuur in op meer groen in het straatbeeld. Stad Brugge pakt het onderhoud en de realisatie van groen, boomplanting en bossen planmatig aan en maakt groene verbindingen. Zones en kwartieren maken we groener, maar de Stad laat buurten ook bloeien in samenwerking met buurtbewoners. Zo betrekken we je actief bij bebloeming, het beheer van volkstuintjes en de realisatie van tuinstraten.

Met extra bloembollen in de groenzones zorgen we voor een mooie bloemenpracht, het hele jaar door. Hiernaast is er meer aandacht voor vaste beplanting en eenjarige aanplantingen. Jaarlijks planten we heel wat nieuwe bomen aan en komen er bankjes bij op het openbaar domein.

- **Geen zwerfvuil meer in jouw straat**

Stad Brugge is dagelijks in de weer voor een leefbaar en proper openbaar domein, maar kan dat niet zonder jouw hulp. Organiseer een opruimactie met je buurt, je vrienden, je comité, vereniging, school of organiseer een opruimafterwork binnen je Brugse bedrijf. Brugge ondersteunt je met gratis materiaal en voorziet de ophaling. Alle info op www.brugge.be/fanvanbruggeoltiedschoane.

- **Te hoge snelheid en sluijverkeer**

Stad Brugge organiseert een overleg met onder meer handelaars, werkgevers, scholen en de Vlaamse overheid over het mobiliteitsplan en denkt aan alle weggebruikers. Doel is om doorgaand zwaar verkeer en sluijverkeer, via aanpassingen aan de infrastructuur, zoveel mogelijk uit de woonwijken te weren.

- **Slecht wegdek en voetpaden**

Binnen de dienst Openbaar Domein gaat een team aan de slag om kleine mobiliteitsknelpunten efficiënt en snel aan te pakken: dat kan bijvoorbeeld door beschadigd of versleten wegdek te herstellen, voorsorteerstroken te verlengen en verkeerslichten efficiënter af te stellen.

- **Speelstraat**

Een speelstraat is een straat waar kinderen naar hartenlust buiten kunnen spelen. De kinderen zijn er écht de koning van de straat. Zo wordt de straat verkeersvrij gemaakt en kun je leuk spelmateriaal lenen om er een onvergetelijk buitenspeelmoment van te maken. Wil je ook een speelstraat organiseren?

Alle info op www.brugge.be/speelstraat-aanvragen.

- **Buurtfeesten**

Wil je graag een buurtcomité oprichten en een buurtfeest opstarten? Of wil je weten welke (financiële) ondersteuning Stad Brugge aanbiedt voor Brugse buurtcomités?

Neem zeker een kijkje op www.brugge-beurten.be.

- **Meldpunt tegen eenzaamheid**

Brugge heeft een centraal meldpunt tegen eenzaamheid. Vermoed je bijvoorbeeld dat je buur in isolement leeft? Contacteer dan dit meldpunt op het nummer 050 44 80 00 (elke werkdag van 8.30 tot 17.00 uur) of online via www.brugge.be/meldpunt. Hulpverleners gaan met de info aan de slag.

- **Hoplr**

Vraag hulp aan je buren of leer ze beter kennen via Hoplr. Meer dan 250.000 huishoudens gebruiken al 'Hoplr', het online sociale netwerk voor en door je buurt. Via Hoplr (hoplr.com en/of de app) sta je als inwoner op een heel eenvoudige manier in contact met de mensen van je straat of buurt. Momenteel lanceerde Hoplr in Brugge een veertiental (test)projecten.

Meer info op www.brugge.be/hoplr.



**NOG EEN INTERESSANTE
MELDING OF IDEE VOOR
JOUW BUURT?
LAAT HET ONS WETEN!**

MELDINGEN, KLACHTEN EN SUGGESTIES

050 44 80 00, www.brugge.be/meldpunt,
info@brugge.be.

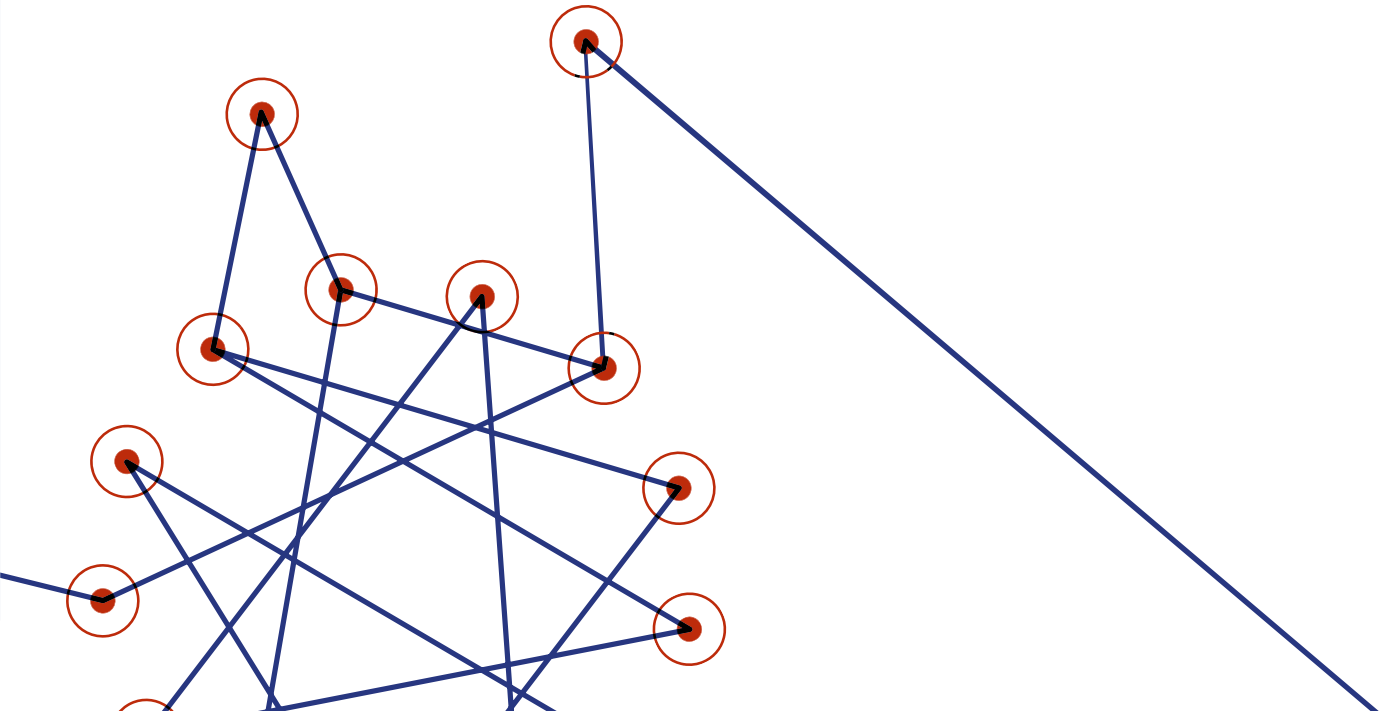
De stadsdiensten behandelen alle
inzendingen. Binnen de dertig dagen mag
je een antwoord van hen verwachten.



JOUW STADSBESTUUR

COLLEGE VAN BURGEMEESTER EN SCHEPENEN

- Dirk De fauw, burgemeester
- Mathijs Goderis, schepen van jeugd, preventie en dierenwelzijn
- Mercedes Van Volcem, schepen van openbaar domein, financiën en eigendommen
- Franky Demon, schepen van ruimtelijke ordening, leefmilieu en sport
- Philip Pierins, schepen van toerisme
- Ann Soete, schepen van burgerzaken en onderwijs
- Nico Blontrock, schepen van cultuur
- Minou Esquet, schepen van klimaat, energie, milieubeleid, smart city en facilitair beheer
- Martine Matthys, schepen van personeel & organisatie, klantgerichte dienstverlening en welzijn
- Pablo Anny, schepen van sociale zaken, werk en ondernemen





GEMEENTERAAD EN OCMW-RAAD

VOORZITTER: Annick Lambrecht (sp.a de Brugse Lijst)

CD&V: Brigitte Balfourt, Wouter Bossuyt, Hilde Decler, Jos Demarest, Alexander De Vos, Paul Jonckheere, Carlos Knockaert, Joannes Logghe, Pieter Marechal (fractie leider), Karel Scherpereel, Olivier Strubbe en Doenja Van Belleghem.

SP.A DE BRUGSE LIJST: Dolores David, Florian De Leersnyder, Pascal Ennaert (fractie leider), Heidi Hoppe, Mieke Hoste en Sandra Wintein.

OPEN VLD PLUS: Benedikte Bruggeman, Sandrine De Crom, Jean-Marie De Plancke en Jasper Pillen (fractie leider).

N-VA: Dirk Barbier, Martine Bruggeman, Nele Caus, Pol Van Den Driessche en Geert Van Tieghem (fractie leider).

GROEN: Janos Braem, Andries Neiryndck, Raf Reuse (fractie leider), Karin Robert en Charlotte Storme.

VLAAMS BELANG: An Braem, Yves Buysse, Sandra De Schuyter en Stefaan Sintobin (fractie leider).

LEDEN BIJZONDER COMITÉ VOOR DE SOCIALE DIENST

- Voorzitter Pablo Annys (spa de Brugse Lijst)
- Barbara Roose (spa de Brugse Lijst)
- Christie Herckenrath (spa de Brugse Lijst)
- Geert Leys (CD&V)
- Marc Vandepitte (CD&V)
- Ellen De Smet (CD&V)
- Jean-Marie De Plancke (Open Vld PLUS)
- Aagje Merlevede (N-VA)
- Johan Mistiaen (Groen)

Meer info en contactgegevens vind je op www.brugge.be/bestuur-en-beleid

