

STADSOMWALLING BRUGGE

GENTPOORTVEST

KATELIJNEVEST

BEGIJNENVEST

BOEVERIEVEST

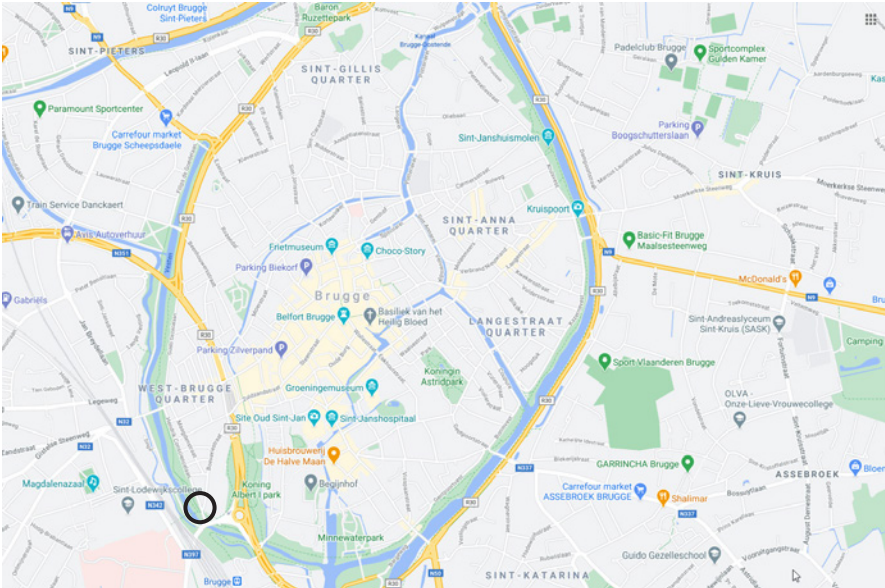
SMEDENVEST

STIL ENDE

KRUISVEST

KAZERNEVEST

BONINVEST



Boeverievest 1

Titel: Zicht op de Hendrik Consciencelaan

Datering 1972-08-00-

Inventarisnummer BRU003038791

Soort negatief

Vervaardiger R. Vanden Heede, Brugge

Collectie: Stadsarchief Brugge

Bomen. Op dit beeld van 1972 zien we het begin van de Binnen Boeverievest langs de Hendrik Consciencestraat, de witte paardenkastanjes en linden langs de straatzijde.

Bomen. Anno 2020 is dit beeld nauwelijks gewijzigd, hoewel tal van deze bomen, vooral de paardenkastanjes, eind carrière zijn. Veel exemplaren zijn inmiddels door zwammen aangetast en het is duidelijk dat er de eerstkomende jaren een sterke uitval te verwachten valt. De linden houden nog wat beter stand.

3 rijen Populus x canadensis 'Regenerata'



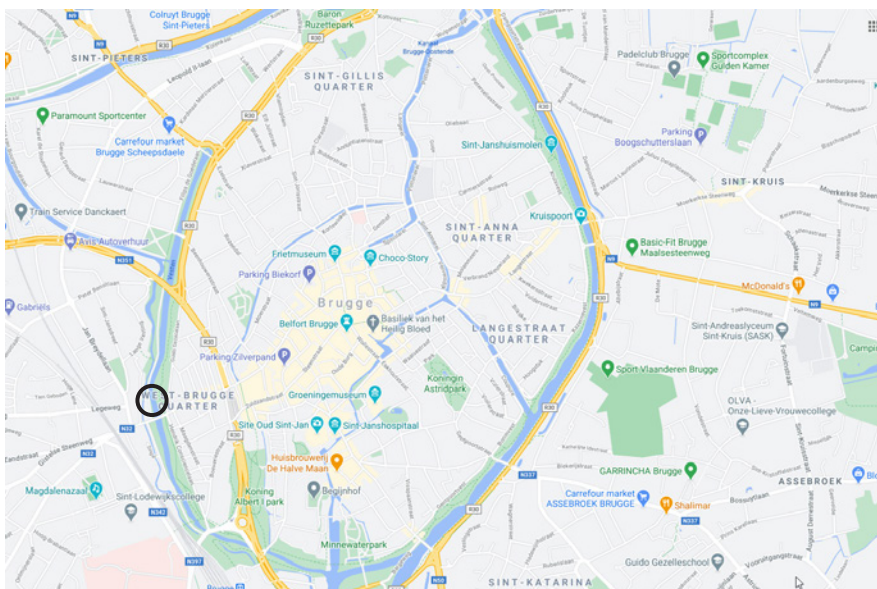
Italiaanse populier

Populus x canadensis 'Regenerata'

Treurbeuk



Gewone plataan



Boeverievest 2

Titel: Zicht op de vesten nabij de Smedenpoort

Omschrijving De historische vestingen voor beveiliging van de stad werden in de 19^{de} eeuw ontmanteld en heringericht als wandelpromenades en parkgebied. Deze prentbriefkaart geeft een mooi zicht van deze groene gordel rond Brugge.

Locatie Brugge, Centrum, Buiten Boeverievest

Datering 1900-1900

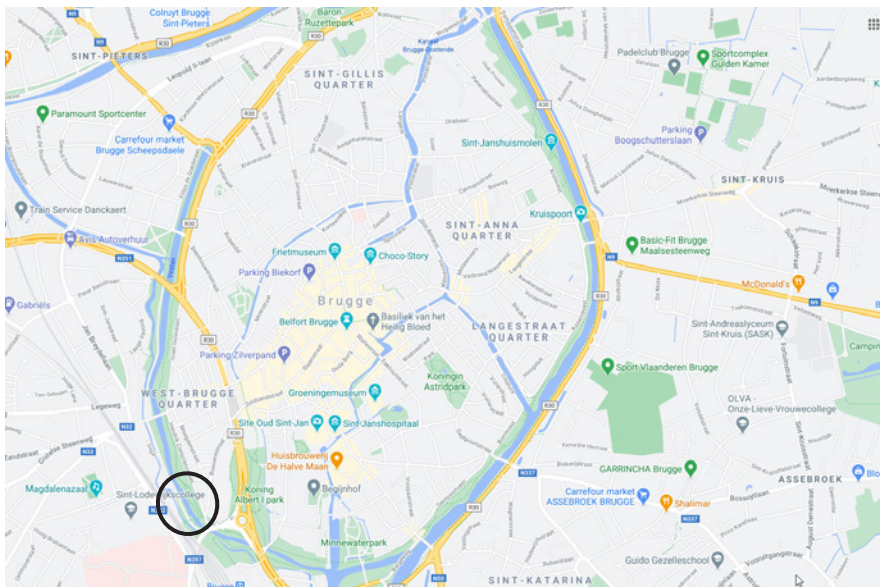
Inventarisnummer GM_93_46

Soort prentbriefkaart

Collectie: G. Michiels

Bomen. Op deze prentbriefkaart van 1900 zien we op de Buiten Boeverievest (links in beeld) drie rijen Canadapopulieren (vrouwelijke kloon *Populus x canadensis* 'Regenerata'). De bomen werden waarschijnlijk geplant circa 1849. Op een plan van Pierre Lem van 1849 staan in elk geval parallelle bomenrijen getekend. De bomen ogen op de foto inderdaad een kleine halve eeuw oud. De beplanting op de Binnen Boeverievest weerspiegelt duidelijk de parkaanleg van Hubert Van Hulle uit 1880. We herkennen onder meer de 'Italiaenders' (Italiaanse populier, *Populus nigra* 'Italica') die hij in zijn bestek vermeldt. Er zijn ook enkele zuilvormige naaldbomen te ontwaren, wellicht de Thuja's uit zijn bestek.

Bomen. De foto van 1900 was anno 2020 gemakkelijk te reconstrueren aan de hand van het slingerende pad op de Binnen Boeverievest. Van de drie rijen Canadapopulieren op de Buiten Boeverievest schieten er actueel maar een vijftal bomen meer over. De stamomtrekken bedragen inmiddels bijna zes meter. Verder herkennen we nog een treurbeuk, die waarschijnlijk onder Joseph Leys geplant werd circa 1911-1920. Rechts in beeld domineert een gewone plataan (*Platanus x hispanica*) het beeld. De dikste platanen met stamomtrekken van meer dan 4 m werden geplant door landschapsarchitect Hubert Van Hulle circa 1880.



Boeverievest 3

Titel: Detail

Omschrijving blootgekomen funderingen van de Boeveriepoort

Locatie Brugge, Centrum, Buiten Boeverievest 9999

Datering 1978-03-03-

Inventarisnummer MBR002002800

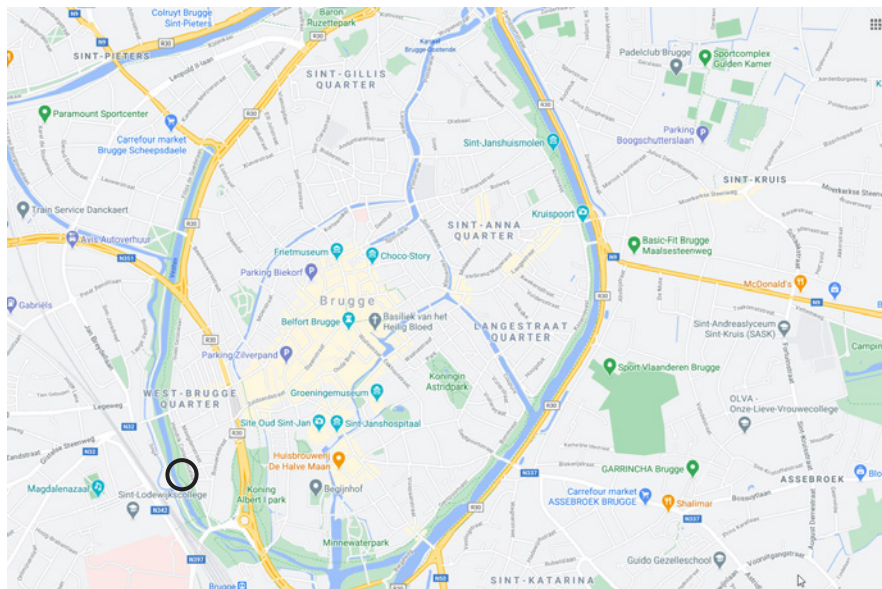
Soort foto

Vervaardiger stadsfotograaf

Collectie: Monumentenzorg Brugge

Bomen. Op deze foto van 1978 is het restant van de Boeveriepoort het meest opvallende element. Links in beeld, op de Buiten Boeverievest, zijn nog een aantal Canadapopulieren zichtbaar, die circa 1849 in drie parallelle lijnen geplant werden. De bomen rechts in beeld, op de Binnen Boeverievest, zijn erg verschillend in leeftijd. De linden op de achtergrond in de rechterbovenhoek dateren mogelijk nog van 1856. De paardenkastanje is jonger. Die werd vermoedelijk geplant door Joseph Leys tussen 1911 en 1920. De essen werden pas geplant door zoon Julien Leys, die na de Tweede Wereldoorlog de plannen voor de vesten uittekende. De berken zijn de jongste bomen op dit beeld.

Bomen. De foto van 2020 laat de Passantenbrug zien, waar voorheen de Boeveriepoort stond. In het midden van het beeld is nog net de aanzet van het kronkelpad te herkennen als oriëntatiepunt om de foto van 1978 opnieuw te kunnen maken. De naaldboom rechts op de voorgrond is één van de vijf Chinese moerascipressen (*Metasequoia glyptostroboides*) die in 1988 werden geplant.



Boeverievest 4

Titel: Detail

Omschrijving 14^{de} eeuwse waterhuis, zuid-westgevel

Locatie Brugge, Centrum, Hendrik Consciencelaan 9999

Datering 1985-01-28 -

Inventarisnummer MBR002003924 MBR002003924

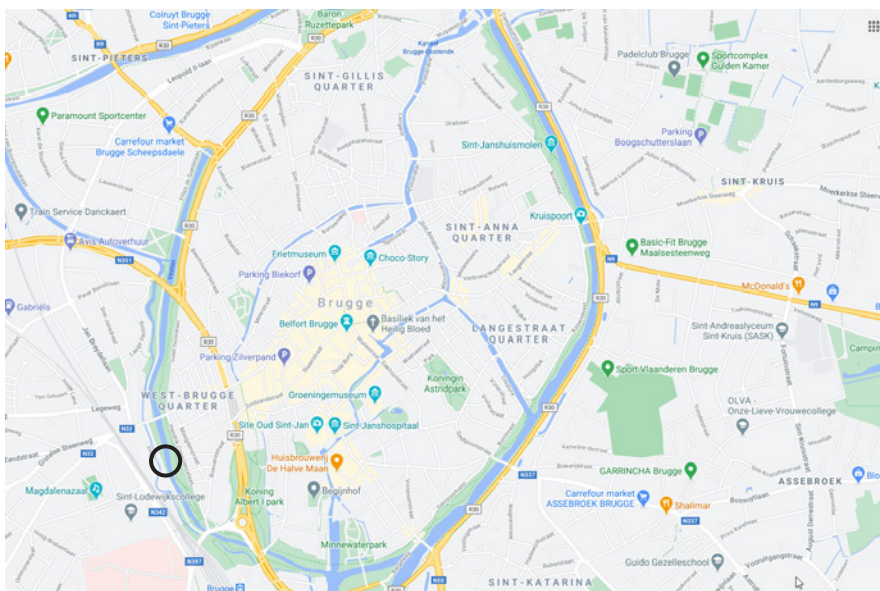
Soort foto

Vervaardiger stadsfotograaf

Collectie: Monumentenzorg Brugge

Bomen. De foto van 1985 laat twee Gewone esdoorns (*Acer pseudoplatanus*) zien bij het Oud Waterhuis.

Bomen. Op de foto van 2020, 35 jaar later dan de foto hierboven, zijn beide esdoorns nauwelijks veranderd qua uitzicht. Nr. 2195 heeft anno 2020 een stamomtrek van 252 cm, nr. 2196 een stamomtrek van 155 cm. Afgaande op de stamomtrek van het dikste exemplaar kan een benaderende leeftijd van 86 jaar of m.a.w. een plantjaar van circa 1934 afgeleid worden. Dat betekent dat de bomen geplant werden toen Joseph Leys hoofd van de groendienst was.



Boeverievest 5

Titel: De water (molen?) huis met de Smedenpoort

Omschrijving De Watermolen met de Smedenpoort

Locatie Brugge, Centrum, Buiten Boeverievest 9999

Datering -

Inventarisnummer MBR002002779

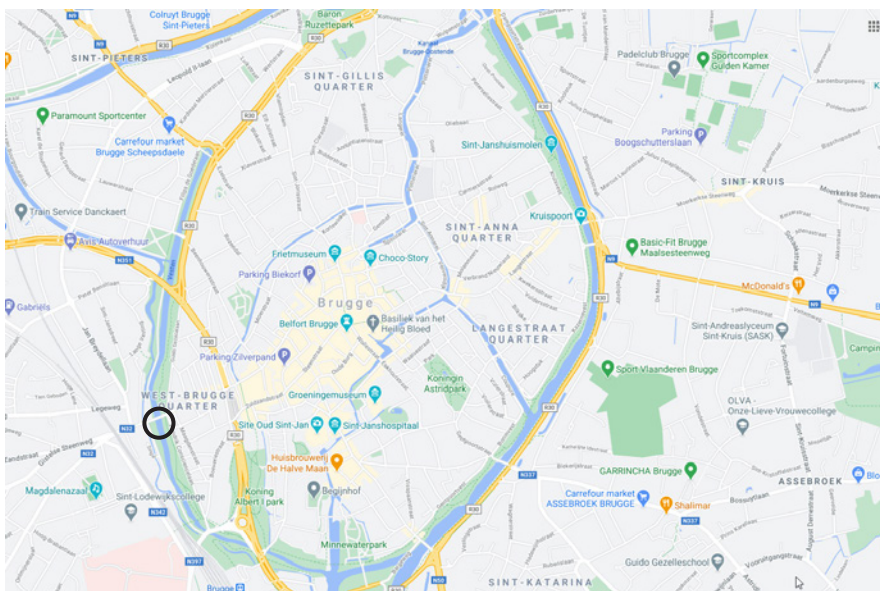
Soort foto

Vervaardiger onbekend

Collectie: Monumentenzorg Brugge

Bomen. Deze foto is niet gedateerd maar werd mogelijk circa 1900 genomen, te oordelen aan de dikte van de bomen op de voorgrond. Links zien we het Nieuw waterhuis op de Buiten Boeverievest en rechts staan enkele van de Canadapopulieren die in 1849 in drie parallelle rijen geplant werden.

Bomen. De foto van hierboven was gemakkelijk opnieuw te maken via het stenen muurtje en het Nieuw Waterhuis als oriëntatiepunten. Het is niet helemaal zeker of de Canadapopulier op de voorgrond exact dezelfde boom is als deze op de oude foto. Wellicht is het een boom iets verder van het muurtje af. Momenteel resteren er nog vijf Canadapopulieren van de aanplant van 1849. De dikste hebben stamomtrekken van net geen 6 m.



Boeverievest 6

Titel: Gezicht op de zuid-westgevel van de Smedenpoort

Omschrijving Deze poort dateert grotendeels uit 1615, werd in 1944 vernield en later herbouwd. Let op de pilasters en hekkens links in beeld en op de gietijzeren leuning.

Locatie Brugge, Centrum, Buiten Boeverievest

Datering 1895-1895

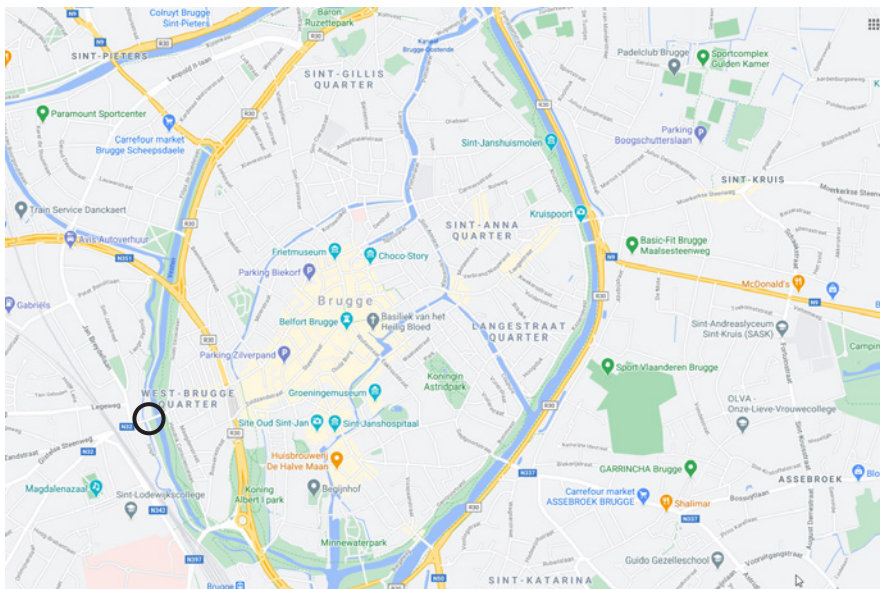
Inventarisnummer FO/A01770

Soort prentbriefkaart

Collectie: Stadsarchief Brugge / J. A. Rau

Bomen. Deze prentbriefkaart van 1895 toont een beeld van de op dat moment 15 jaar oude aanplant door landschapsarchitect Van Hulle. De 'Italiaanders' rechts in beeld zijn de gemakkelijkst te herkennen bomen. De dikke plataan met een stamontrek van actueel meer dan 4 m op de Binnen Boeverievest valt net buiten het beeld.

Bomen. Met de Smedenpoort als referentie was de foto van 1895 gemakkelijk opnieuw te maken. Van de bomen van toen is echter quasi niets meer bewaard. De Italiaanse populieren zijn verdwenen. Julien Leys tekende in 1941 een ontwerp voor de heraanleg van de Buiten Boeverievest, waarop hij een zichtas op de Smedenpoort expliciet wenste te behouden. Bemerkt dat daar anno 2020 geen sprake meer van is. Op de voorgrond van de Buiten Boeverievest, links in beeld zien we een eigenaardige cultivar van een zwarte els, met zeer fijn gedeeld blad (*Alnus glutinosa 'Imperialis'*). Het is een typische soort uit het assortiment van Julien Leys, die de boom op de vesten introduceerde vanaf circa 1950. De amberboom (*Liquidambar styraciflua*) waarvan de blaadjes rechtsboven te zien zijn, werd geplant in 1988.



Boeverievest 7

Titel: De Smedenpoort gezien vanaf Buiten de Smedenpoort

Omschrijving De eerste Smedenpoort dateert van 1297-1299. In 1337-1338 werd ze hersteld en gelijkvormig gemaakt aan de Ezelpoort en de Boeveriepoort. De laatste verbouwing of herbouwing gebeurde rond 1615. In 1909 werd een doorgang voor voetgangers gemaakt aan de noorderkant van de toren. De doorgang aan de zuiderkant kwam er pas in 1948. De poort werd toen ook grondig hersteld. Want op 8 september 1944, de dag van de bevrijding, bliezen de Duitsers de brug op, waardoor de poort ernstige schade opliep. Vroeger werd in de Smedenpoort een herberg uitgebaat. Voor de poort staan twee natuurstenen palen. Rechts bemerken we enkele kinderen en een hondenkar. Let ook even op de gietijzeren leuning. Op de achtergrond ziet u de Smedenstraat, het Belfort en rechts, langs de Hendrik Consciencelaan, staan populieren.

Locatie Brugge, Centrum, Buiten de Smedenpoort

Datering 1895-1905

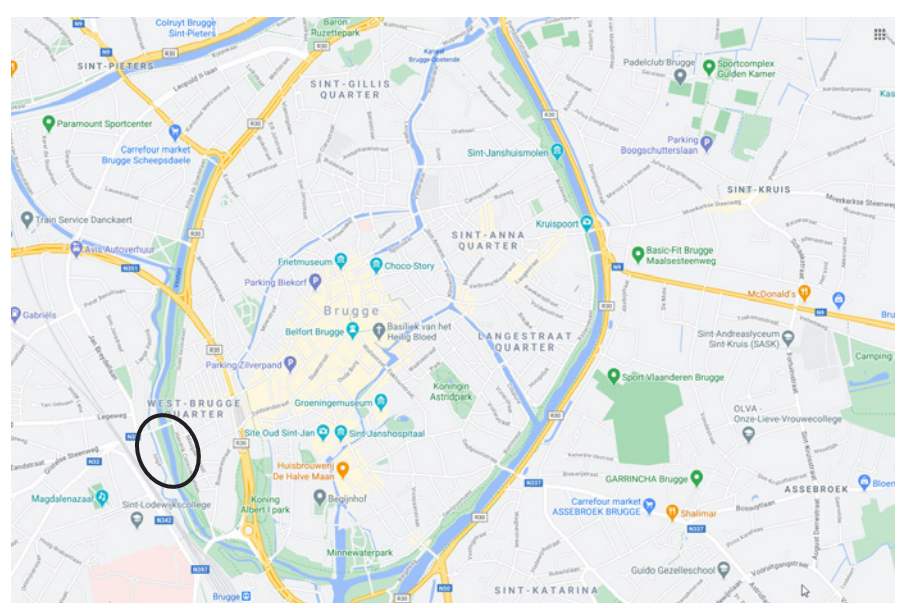
Inventarisnummer FO/A00315 FO/A00315

Soort prentbriefkaart

Collectie: Stadsarchief Brugge / J. A. Rau

Bomen. Deze prentbriefkaart van de Smedenpoort tussen 1895 en 1905 toont opnieuw een beeld van de op dat moment 15 jaar oude aanplant door landschapsarchitect Van Hulle. We herkennen rechts in beeld vijf 'Italiaanders' (*Populus nigra 'Italica'*).

Bomen. De foto van 2020 toont vooral een imposante treurwilg (*Salix x pendulina f. pendulina*) bij de Smedenpoort (nr. 2082) met een stamomtrek van 347 cm. De regressie $y = 1,0263 x^{0,7584}$ suggereert een benaderende leeftijd van 87 jaar of m.a.w. een benaderende plantjaar 1934. Dat is dus wellicht aanplant van Joseph Leys' tijd.



Boeverievest 8

Titel: Gezicht op de zuid-westgevel van de Smedenpoort

Omschrijving Deze poort dateert grotendeels uit 1615 en werd in 1944 vernield en later heropgebouwd. Let op de pilasters en hekkens links in beeld en op het gevelopschrift van de Bond.

Locatie Brugge, Centrum, Buiten Boeverievest

Datering 1902-1902

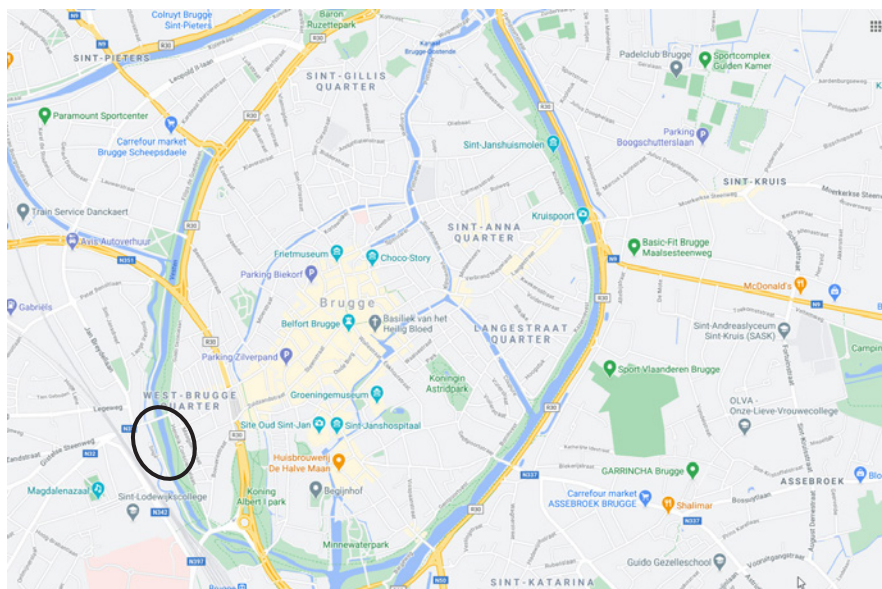
Inventarisnummer FO/A01795

Soort prentbriefkaart

Collectie: Stadsarchief Brugge / J. A. Rau

Bomen. Ook deze prentbriefkaart van 1902 toont de beplantingen van landschapsarchitect Hubert Van Hulle uit 1880. De Italiaanse populieren zijn de makkelijkst herkenbare bomen.

Bomen. Met de Smedenpoort als referentie was de foto van 1902 gemakkelijk opnieuw te maken. Van de bomen van toen is echter quasi niets meer bewaard. De Italiaanse populieren evenals de meeste andere bomen zijn verdwenen. Op de Binnen Boeverievest herkennen we anno 2020 gewone es, een zwarte els 'Imperialis', een treurwilg en een zwarte els.



Boeverievest 9

Titel: Gezicht op de zuid-westgevels van de Smedenpoort

Omschrijving Deze poort dateert grotendeels uit 1615 en werd in 1944 vernield en later heropgebouwd. Let op de gietijzeren leuning.

Locatie Brugge, Centrum, Buiten Boeverievest

Datering 1906-1906


Inventarisnummer FO/A01794

Soort prentbriefkaart

Collectie: Stadsarchief Brugge / J. A. Rau

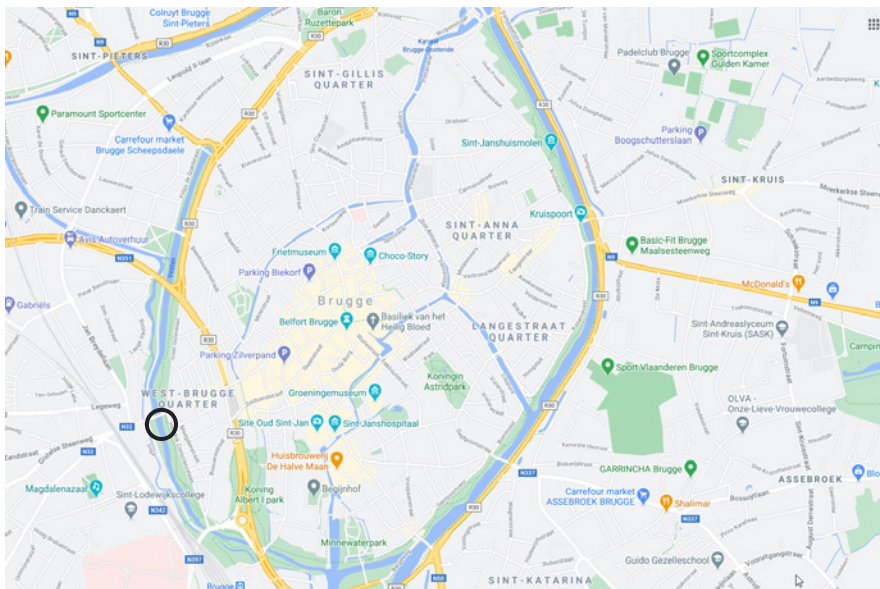
Bomen. Deze prentbriefkaart van amper vier jaar later dan de vorige toont opnieuw de Hubert Van Hulle-aanplant uit 1880, met de Italiaanse populieren als meest herkenbare element.

Bomen. Met de Smedenpoort als referentie was de foto van 1906 gemakkelijk opnieuw te maken. Van de bomen van toen is echter quasi niets meer bewaard. De Italiaanse populieren evenals de meeste andere bomen zijn verdwenen. Op de Binnen Boeverievest herkennen we anno 2020 gewone es, een zwarte els 'Imperialis', een treurwilg en een zwarte els.



Treurwilg

Zwarte els



Boeverievest 10

Titel: Zicht op de zuidzijde van de Smedenpoort

Omschrijving Op de voorgrond zien we de stadsgracht bij de Boeverievest.

Datering 1920-1920


Inventarisnummer FO/A05293

Soort prentbriefkaart

Collectie: Stadsarchief Brugge / J. A. Rau

Bomen. Op deze prentbriefkaart van 1920 is vooral het blad van de 'gewoone galnoot' (witte paardenkastanje) herkenbaar. Slechts één paardenkastanje op de Boeverievest, met een stamomtrek van 423 cm dateert mogelijks nog van de aanplant van landschapsarchitect Hubert Van Hulle uit 1880. De meeste exemplaren met stamomtrekken tussen de 3 en 4 m, dateren wellicht van de periode 1900-1915.

Bomen. De paardenkastanjes van 1880-1915 zijn geleidelijk aan het afsterven. Ook het exemplaar van de foto hierboven is inmiddels gesneuveld. De dode, sterk teruggesnoeide bomen worden nog een tijdlang bewaard als potentiële nestelplaats voor vogels, als schuilgelegenheid voor vleermuizen of als biotoop voor een hele reeks kevers en andere ongewervelde dieren.



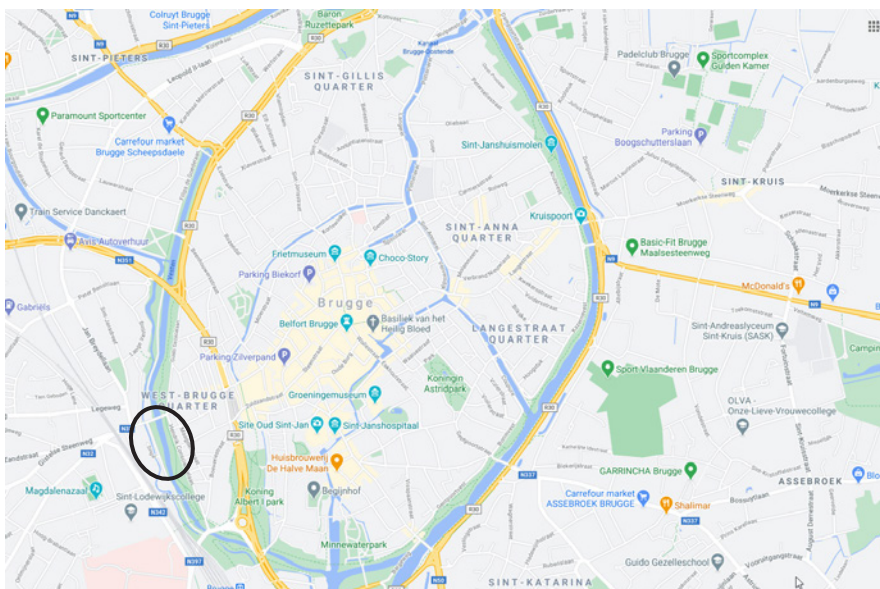
gewone plataan



Japane notenboom

gewone plataan

Alnus glutinosa 'Imperialis'



Boeverievest 11

Titel: Gezicht op de zuid-westgevel van de Smedenpoort

Omschrijving Deze poort dateert grotendeels uit 1615, werd in 1944 vernield en later herbouwd. Rechts op de afbeelding situeert zich de Hendrik Consciencelaan.

Locatie Brugge, Centrum, Buiten Boeverievest

Datering 1922-1922


Inventarisnummer FO/A01778

Soort prentbriefkaart

Collectie: Stadsarchief Brugge / J. A. Rau

Bomen. Deze prentbriefkaart van 1922 is de enige die ons de dikke plataan van de Binnen Boeverievest, net voor de Smedenpoort laat zien. De boom met anno 2021 een stamomtrek van 415 cm werd geplant in 1880 en is dus op de foto 42 jaar oud. Bemerkt dat de kruin van de boom nog bijlange niet de waterrand bereikt.

Bomen. De gewone plataan op de Binnen Boeverievest bereikt anno 2021 het water met zijn kroon. De imposante boom is nu een absolute blikvanger en wordt trouwens 's nachts verlicht met kunstlicht, wat weliswaar zeer mooi is, maar niet erg bevorderlijk voor lichtschuwe vleermuizen. Op de Buiten Boeverievest links in beeld zien we centraal in beeld een Japanse notenboom (*Ginkgo biloba*), die door storm Odette van 26 september 2020 sterk toegetakeld werd, doordat een andere boom omviel, op de ginkgo. De Japanse notenboom werd geplant in 1988, samen met een in de directe omgeving groeiende epaulettenboom, wintereik, honingboom en amberboom.



De Smede poorte, ten jaere 1780.

J.C. Verburg f. d. d.

No. 1089

De smide poorte al den kant van de Louwag poorte ten jaere 1780



De Smede poort al den kant van Bouwag poort 1780