

STADSOMWALLING BRUGGE

GENTPOORTVEST

KATELIJNEVEST

BEGIJNENVEST

BOEVERIEVEST

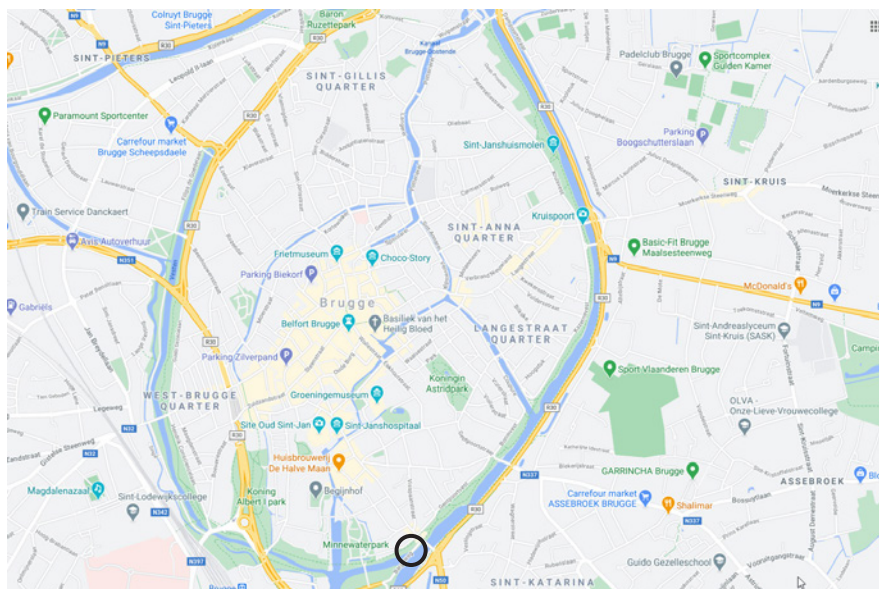
SMEDENVEST

STIL ENDE

KRUISVEST

KAZERNEVEST

BONINVEST



Katelijnevest 1

Titel: Zicht op de Bargegebouwen aan de Katelijnepoort

Omschrijving We zien het kanaal Brugge-Gent met binnenschepen en roeibootjes. De bargegebouwen in beeld hebben een 19^{de}-eeuwse langsgevel.

Datering 1904-1904

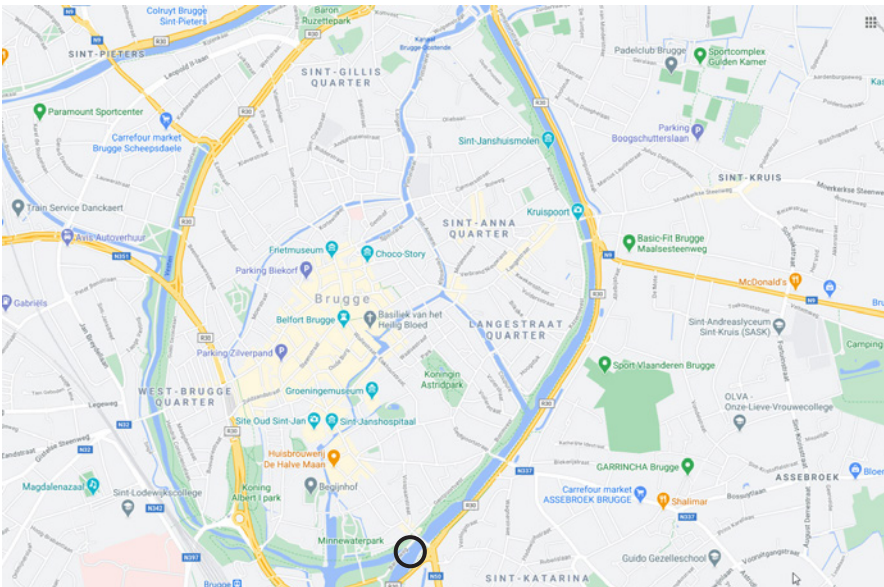
Inventarisnummer FO/A06536

Soort prentbriefkaart

Collectie: Stadsarchief Brugge / J. A. Rau

Bomen. Op deze foto van 1901 zien we het Bargehuis met daarachter de linden van de Katelijnevest, die in 1856 geplant werden. Anoniem (1856) vermeldt dat er op dat moment 105 linden geplant werden.

Bomen. Op de foto van 2020 zijn de linden van 1856 nog altijd manifest aanwezig. Hun aantal is gedaald van tot 105 tot 94. Er staan zowel zomerlinden, hybride linden alsook enkele winterlinden. Voor het Bargehuis zijn er behoorlijk wat bomen bijgekomen. Het zijn in hoofdzaak ook linden, al dan niet als knotlinde onderhouden.



Katelijnevest 2

Titel: Zicht op de voormalige bargegebouwen langs de Katelijnevest

Omschrijving Vanaf de Buiten Katelijnevest zien we de 19^{de}-eeuwse bargegebouwen op huisnummer 160 van de Katelijnestraat. Later werden deze gebouwen gerestaureerd tot "Het Bargehuis". Op de voorgrond bemerken we het kanaal Brugge-Gent. Let ook even op de bestelwagen in beeld.

Locatie Brugge, Centrum, Katelijnestraat

Datering 1970-1970

Inventarisnummer FO/A06548

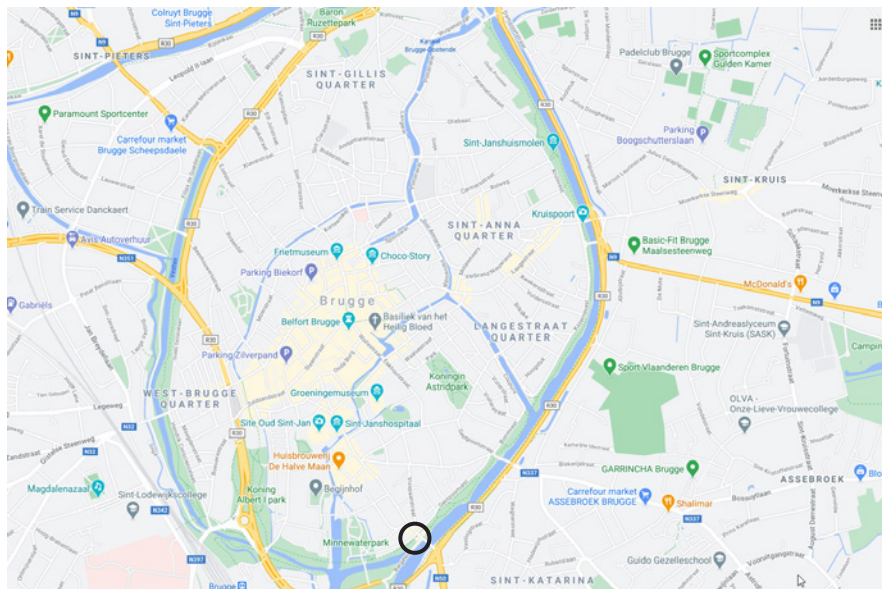
Soort foto

Vervaardiger J.A. Rau, Brugge

Collectie: Stadsarchief Brugge / J. A. Rau

Bomen. Ook op een foto van 1970 zijn de linden nog altijd de dominante boomsoort op de Katelijnevest. Vóór het Bargehuis zijn een aantal knotlinden aangeplant die er in 1900 nog niet konden staan. Het water van de vestingen kwam immers toen tot tegen het Bargehuis. Door de aanleg van de Bargeweg kwam er ook beplantingsmogelijkheid vóór het gebouw.

Bomen. Het beeld van 50 jaar eerder is amper gewijzigd. De knotlinden vóór het Bargehuis zijn inmiddels wat groter geworden.



Katelijnevest

Katelijnevest 3

Titel: Bargegebouwen langs de Katelijnevest

Omschrijving De afbeelding toont de zijgevel van de voormalige Bargegebouwen.

Locatie Brugge, Centrum, Katelijnevest

Datering 1975-1975

Inventarisnummer FO/A06518

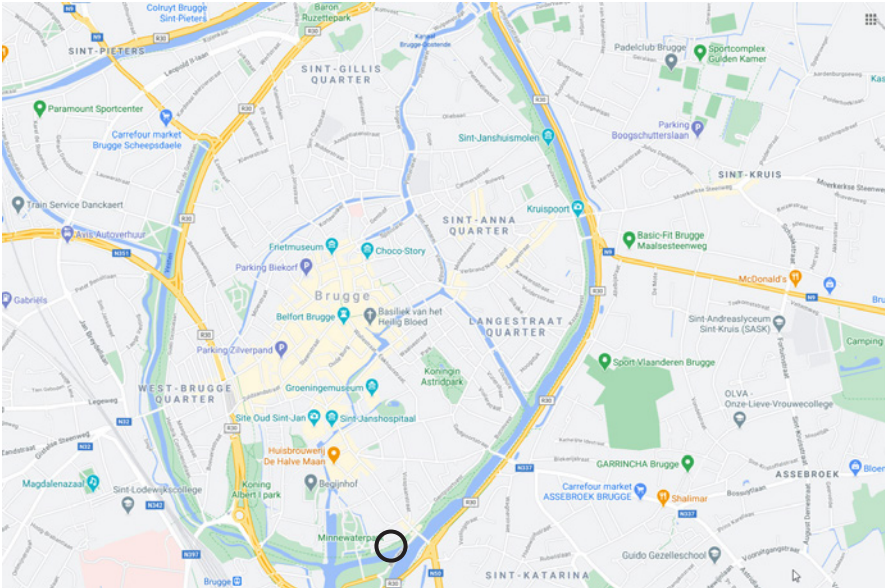
Soort foto

Vervaardiger J.A. Rau, Brugge

Collectie: Stadsarchief Brugge / J. A. Rau

Bomen. Op deze foto van 1975, aan het begin van de Katelijnevest ter hoogte van het Bargehuis, zijn enkele van de op dat moment 124 jaar oude linden te zien.

Bomen. De foto van 2020 toont een amper gewijzigd beeld. De linden vertonen nog heel weinig diktegroei vanwege onderlinge concurrentie, doordat de plantafstand erg klein is en de bomen streng gesnoeid worden. Daardoor ogen ze veel jonger dan ze in werkelijkheid zijn.



Katelijnevest 4

Titel: Detail

Omschrijving voorgevel

Locatie Brugge, Centrum, Katelijnevest 0002

Datering 1974-01-10 -

Inventarisnummer MBR002004823

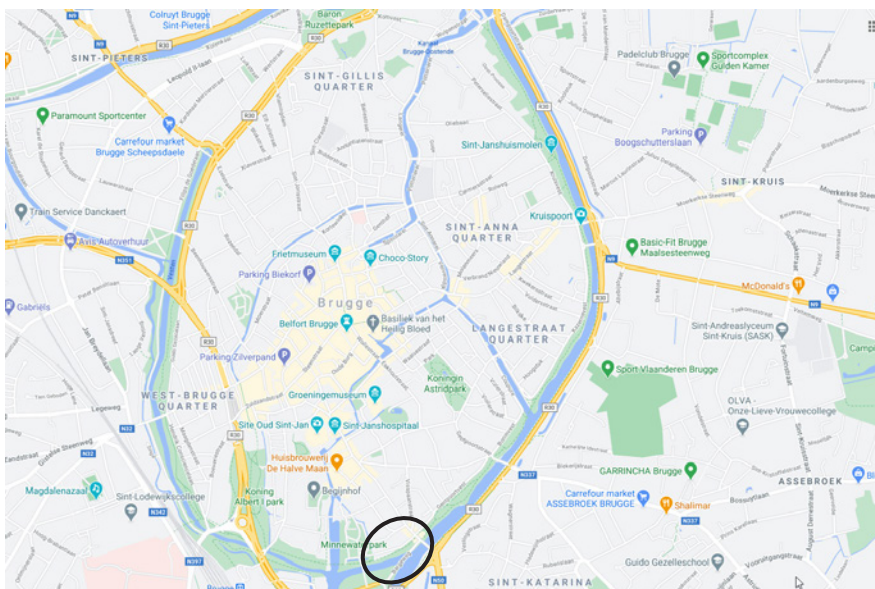
Soort foto

Vervaardiger stadsfotograaf

Collectie: Monumentenzorg Brugge

Bomen. Deze winterlinde, tussen de Katelijnebrug en het Minnewaterpark werd geplant in 1856 en hier gefotografeerd in 1974.

Bomen. Dezelfde winterlinde, gefotografeerd bijna 50 jaar later, is nog perfect individueel herkenbaar. Ook bij deze boom valt heel sterk op dat er amper nog diktegroei is waar te nemen. Opnieuw oogt de boom daardoor veel jonger dan in werkelijkheid het geval is.



Katelijnevest 5

Titel: /

Omschrijving huisnummer 8 en omgeving - toestand in augustus 1972

Locatie Brugge, Centrum, Katelijnevest 0008

Datering 1972-08-00

Inventarisnummer MBR002004828

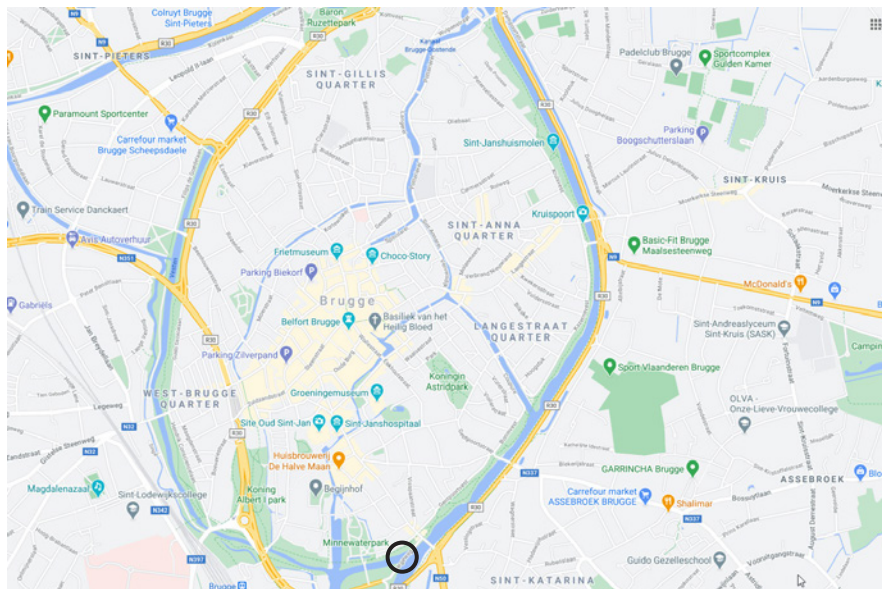
Soort foto

Vervaardiger stadsfotograaf

Collectie: Monumentenzorg Brugge

Bomen. Deze winterlinde, tussen de Katelijnebrug en het Minnewaterpark werd geplant in 1856 en hier gefotografeerd in 1972.

Bomen. Dezelfde winterlinde, gefotografeerd bijna 50 jaar later, is nog perfect individueel herkenbaar. Ook bij deze boom valt heel sterk op dat er amper nog diktegroei is waar te nemen. Opnieuw oogt de boom daardoor veel jonger dan in werkelijkheid het geval is.



Katelijnevest

Katelijnevest 6

Titel: Zicht op de Katelijnevest

Locatie Brugge, Centrum, Katelijnevest

Datering 1900-1900

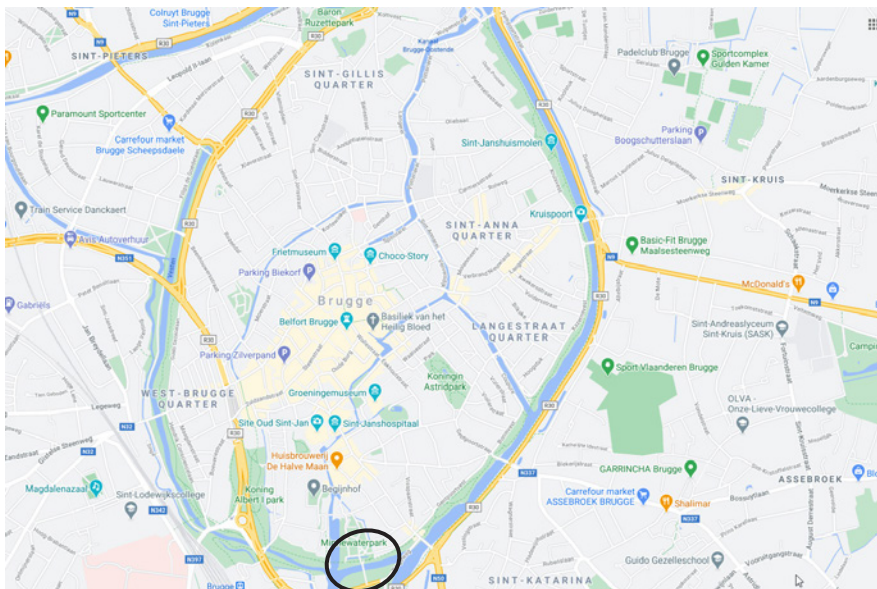
Inventarisnummer GM_56_103

Soort prentbriefkaart

Collectie: G. Michiels

Bomen. Deze prentbriefkaart van de Katelijnevest dateert van 1900. De poort rechts in beeld en de aanzet van de vestingmuur links in beeld zijn perfecte referentiepunten om de foto opnieuw te kunnen maken. De foto toont in 1900 al volwassen linden, waardoor het weinig twijfel lijdt dat dit de 105 '*tilleuls*' zijn die Anoniem (1856) vermeldt als in datzelfde jaar geplant op de Katelijnevest. De bomen zijn dus op dat moment 49 jaar oud, in de veronderstelling dat ze als vijfjarig boompje geplant werden.

Bomen. Poort en aanzet vestingmuur (net achter de blauwe vuilnisbak) waren de perfecte referentie om deze foto opnieuw te maken. De linden zijn inmiddels 169 jaar oud.



Katelijnevest 7

Titel: Panorama van Brugge vanaf de Katelijnevest.

Omschrijving Centraal op de afbeelding zien we het huis De Wulf en de Onze-Lieve-Vrouwekerk. Vooraan in beeld enkele moestuinen. Hier is nu het Minnewaterpark aangelegd.

Locatie Brugge, Centrum, Katelijnevest

Datering 1896-1896

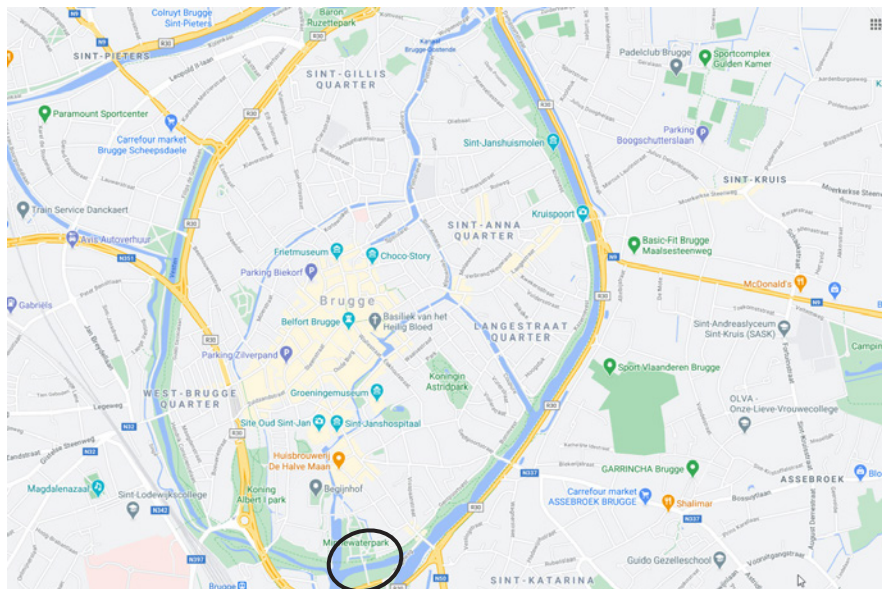
Inventarisnummer FO/A02529

Soort prentbriefkaart

Collectie: Stadsarchief Brugge / J. A. Rau

Bomen. Deze prentbriefkaart van 1896 toont 2 van de 4 knotlinden die net vóór de Minnewaterbrug geplant zijn. Mogelijk zijn het enkele resterende bomen van de '*tétards d'essences diverses*' die Anoniem (1856) vermeldt als geplant op de Katelijnevest in 1856, maar het is ook best mogelijk dat de bomen nog ouder zijn. Let op het wijds uitzicht dat men toen vanaf de Katelijnevest had over de binnenstad.

Bomen. Deze foto van 2020 laat nog altijd twee van de oorspronkelijke vier knotlinden zien, maar het uitzicht over de binnenstad is helemaal verdwenen. Niet zozeer de bomen van het Minnewaterpark belemmeren het zicht, maar vooral de opslag van heel veel spontane esdoorn en de aanplant van struweel op de oevers van de binnenwal. De knotlinden zijn Hollandse (dus hybride-)linden. Omdat ze geen vruchten droegen in 2020 kon er geen exacte kloon bepaald worden.



Katelijnevest

Katelijnevest 8

Titel: Zicht op de Minnewaterbrug en de Poertoren vanaf de Katelijnevest

Omschrijving De Poertoren dateert van de 14^{de} eeuw. De Minnewaterbrug is 18^{de}-eeuws.

Locatie Brugge, Centrum

Datering 1880-1900

Inventarisnummer ALB_54_040

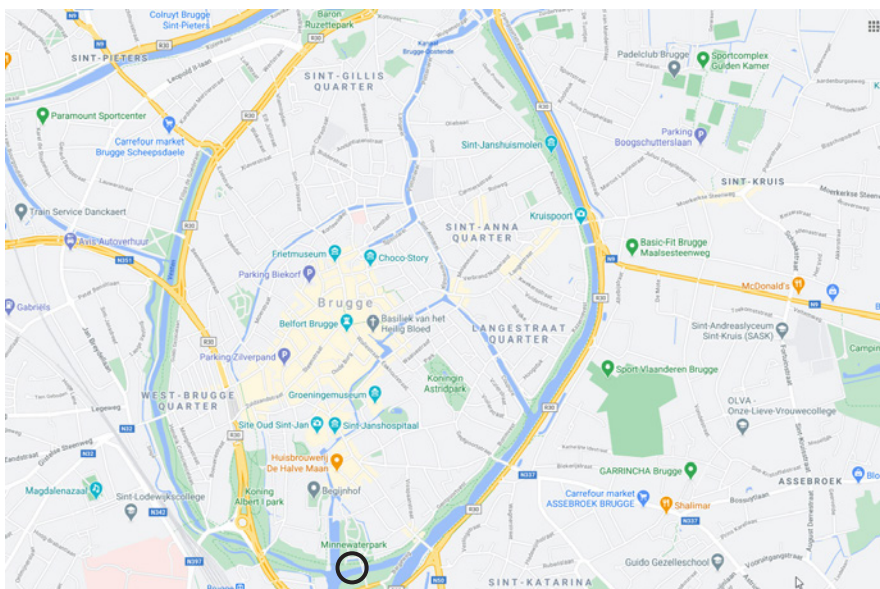
Soort foto

Vervaardiger onbekend

Collectie: Stadsarchief Brugge

Bomen. Deze foto, gedateerd tussen 1880 en 1900, werd gemaakt vanaf dezelfde plaats als vorige foto, maar nu in westelijke richting in plaats van de noordelijke richting van vorige foto. We zien opnieuw de knotlinden van 1856 of wellicht nog vroeger en de opgaande linden geplant in 1856. Daarachter doemt het silhouet van de Poertoren op, het begin van de Begijnenvest.

Bomen. De foto van 2020 toont rechts nog altijd drie van de vier oorspronkelijk knotlinden (Hollandse linden) en links de opgaande linden tussen de ijskelder en de Minnewaterbrug.



Katelijnevest 9

Titel: Zicht langs de Katelijnevest

Omschrijving Op deze opname zien we de Katelijnevest in een winters kleedje met op de achtergrond de Minnewaterbrug met links de Poertoren. De brug werd ontworpen door H. Pulinx. Links, op de voorgrond, ziet u de ijskelder.

Locatie Brugge, Centrum, Katelijnevest

Datering 1905-1905

Inventarisnummer BRU001005210 G/C720/7

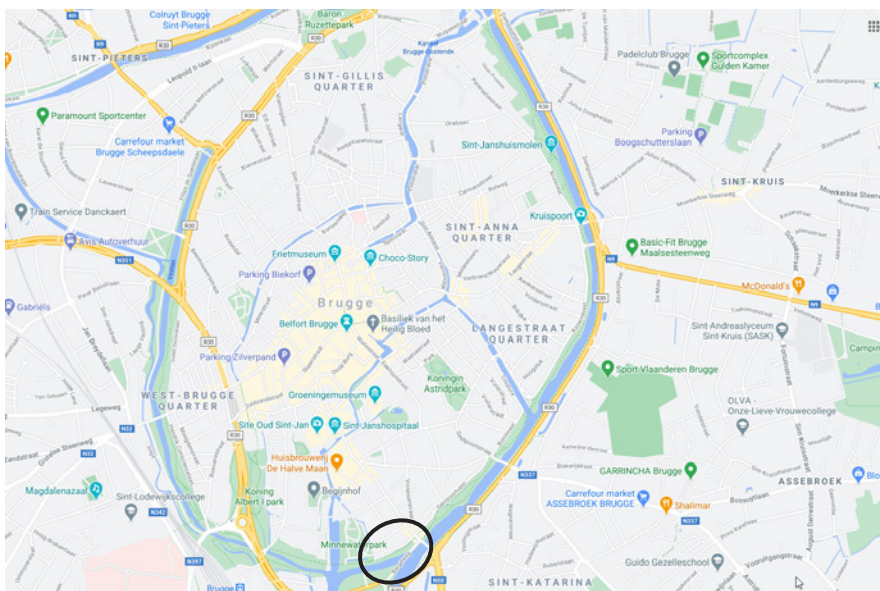
Soort glasplaat

Vervaardiger Watteyne Alfons jr.

Collectie: Stadsarchief Brugge / Stadsarchief Brugge

Bomen. Dit winterse beeld van 1905 werd op dezelfde plaats gemaakt als de prentbriefkaart hierboven. Op deze foto is te zien dat er vier knotlinden waren en dat ze voorkomen tussen de opgaande lindenrij voor en achter. Net deze afwijkende knotbomen in een overigens homogene laan van 105 linden, geplant in 1856, maakt wellicht aannemelijk dat deze knotbomen er al eerder stonden. Het zijn dus vermoedelijk de oudste bomen van de Katelijnevest.

Bomen. Een zomers beeld van 2020 toont nog drie van de vier resterende knotlinden van weleer. De bomen zijn amper veranderd in meer dan 100 jaar tijd, wat betreft dikte en hoogte. Wél zijn ze inmiddels flink hol aan het worden en zijn ze een stuk meer scheefgezakt op de helling van de binnenwal. Alleen een streng snoeionderhoud en eventuele ondersteuning kan ze in stand houden.



Katelijnevest 10

Titel: Zicht op de Katelijnevest

Omschrijving Iets wat verscholen achter de bomen zien we rechts de Hongersnoodmolen en links brouwerij du Lac. Bemerkt de dame op de fiets op de voorgrond. Let ook even op de gaslantaarn.

Locatie Brugge, Centrum, Katelijnevest

Datering -1950

Inventarisnummer FO_B8423

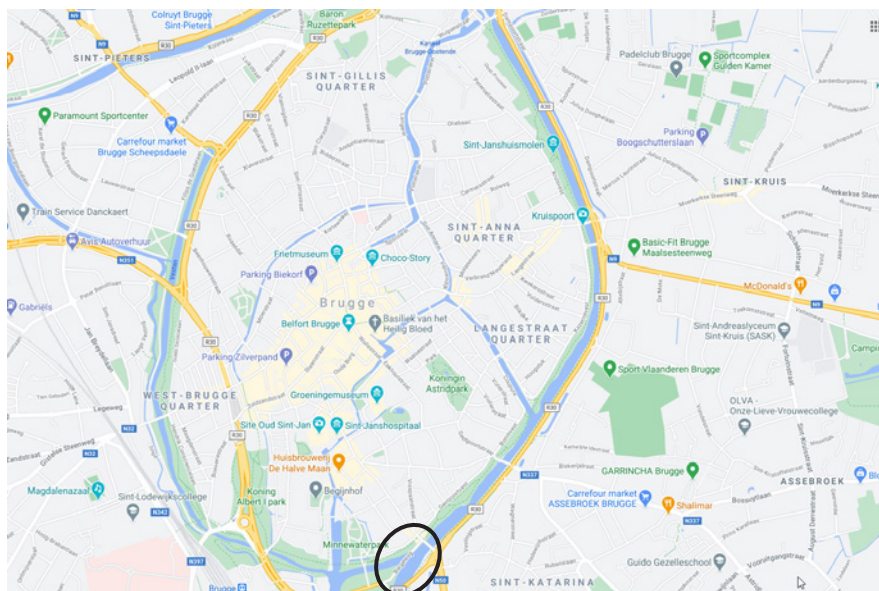
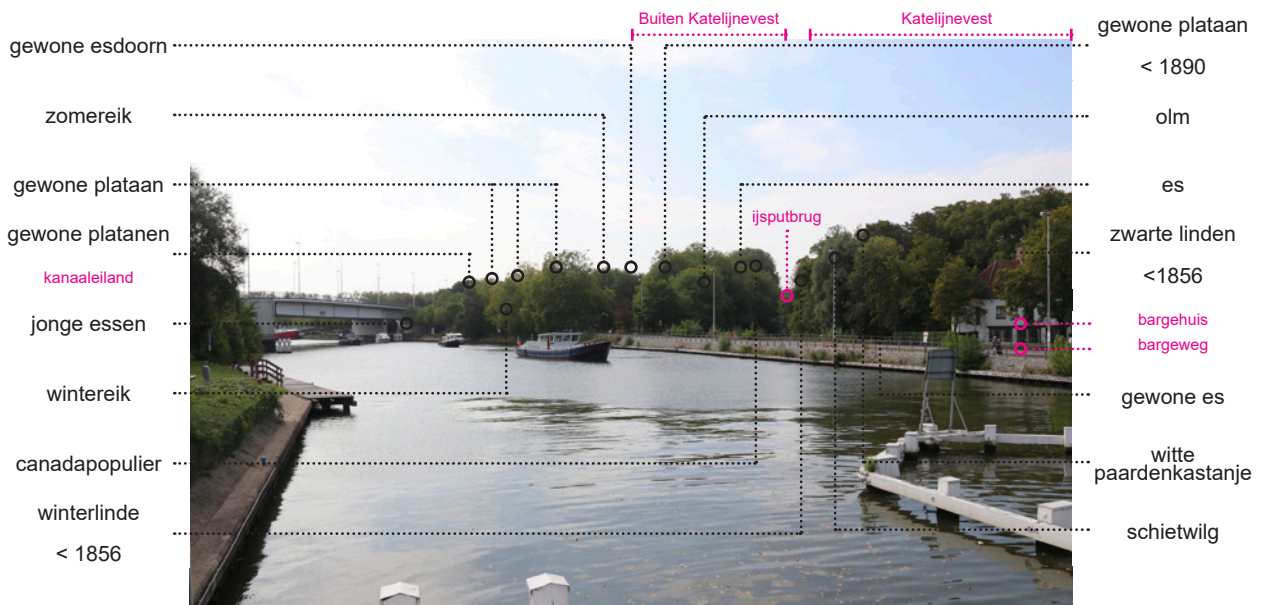
Soort foto

Vervaardiger Van Roelen

Collectie: Stadsarchief

Bomen. Nog een beeld van dezelfde knotlinden, nu uit 1950. De foto werd gemaakt vanop de ijskelder. De achterliggende gebouwen hebben plaats geruimd voor het Minnewaterpark. De gekandelaarde linden achter de binnenwal zijn wél bewaard.

Bomen. Foto van 2020 van de knotlinden, gemaakt vanop de ijskelder.



Katelijnevest 11

Titel: Het kanaal Gent-Brugge-Oostende vanaf de Katelijnepoortbrug

Omschrijving Links situeert zich de Buiten Katelijnevest en rechts op de Katelijnevest ziet u de vroegere aanlegplaats van de bargeboten. Het huis rechts op de foto heeft een langshevel met schilddak uit de 19^{de} eeuw. Wie goed kijkt, ontwaart in de verte het station.

Locatie Brugge, Centrum, Katelijnevest

Datering 1944-1944

Inventarisnummer FO/B00176

Soort foto

Vervaardiger Breyne H.

Collectie: Stadsarchief Brugge / J. A. Rau

Bomen. Deze foto uit 1944 is om meerdere redenen interessant. Het toont een situatie waarbij de Ringvaart nog niet gegraven is en het water van de buitenwal nog tot tegen het Bargehuis reikt. Het is ook een van de weinige foto's waarop ook een deel van de Buiten Katelijnevest te zien is. Links in beeld zien we de gewone platanen van de Buiten Katelijnevest. Ze werden vermoedelijk geplant door landschapsarchitect Hubert Van Hulle tussen 1880 en 1890. Ze hebben inmiddels stamomtrekken van 293 tot 400 cm. Rechts van het water zien we de Katelijnevest. De meest imposante kroon is deze van een winterlinde (< 1856) die op een bastion van de Katelijnevest geplant is. Iets meer rechts zien we het donkere silhouet van een witte paardenkastanje die gezien zijn huidige stamomtrek wellicht circa 1927 geplant werd. In de achtergrond zien we de rij opgaande linden aan weerszijden van het wandelpad.

Bomen. De foto van 2020 laat een heel ander beeld zien, omdat vanaf circa 1950 de Ringvaart gegraven werd. Daarbij veranderde de buitenwal van de vestingen aanzienlijk. Tussen de Ringvaart en de vroegere buitenste vestingwal zien we nu de in 1979-1980 aangelegde Bargeweg liggen vóór het Bargehuis. De bomen op de foto kunnen in vier verschillende groepen onderscheiden worden. 1) Links op de foto zien we de nog vrij jonge essen en de iets oudere platanen en een wintereik tussen Ringvaart en Bargeweg. 2) De donkergroene vlek daarachter is afkomstig van de circa 1975 geplante platanen op het kanaleiland. 3) De gewone esdoorn en zomereik werden eveneens circa 1975 geplant op de Buiten Katelijnevest. De gewone platanen daar net achter zijn nog de bomen die Van Hulle liet planten tussen 1880 en 1890 op de Buiten Katelijnevest. In de achtergrond is de donkere kruin afkomstig van een Canadapopulier. Het gat tussen de bomengroepen is de plaats waar de buitenwal van de Katelijnevest stroomt. De ijsputbrug is niet zichtbaar door de overhangende takken van de bomen aan weerszijden van het water. 4) De overige bomen staan op de Katelijnevest zelf. We herkennen achtereenvolgens de oude Winterlinde op het bastion van de Katelijnevest, een schietwilg, een gewone es voor een witte paardenkastanje en de opgaande linden achter het bargehuis.



47 olmen < 1856?.....○

1856 winterlinde.....○

1856 zwarte linde.....○

<1856

zwarte linde



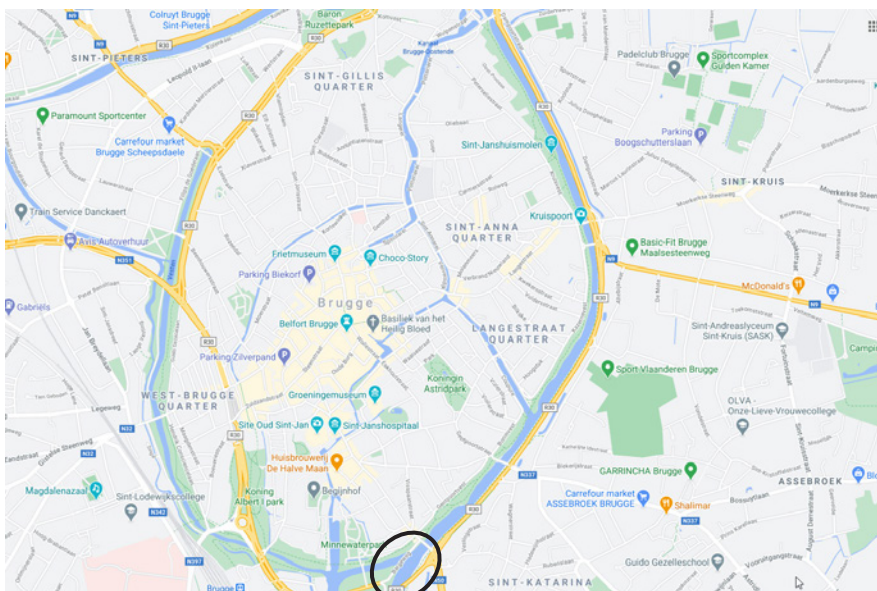
1856 zwarte linde.....○

<1856

winterlinde

<1856

zwarte linde



Katelijnevest 12

Titel: Zicht op de vestingen in de buurt van de Katelijnepoort

Omschrijving Prentbriefkaart met het opschrift: 'Vue des Remparts près de la Porte Ste. Cathérine'. We zien het kanaal Brugge-Gent ter hoogte van de Buiten Katelijnevest, die zich links situeert. Uiterst rechts zien we een deel van het Bargehuis waar de bargeboten aanlegden. Op het water zien we dergelijke boot. De bargedienst tussen Brugge en Gent bleef bestaan tot 1908. Bemerkt ook het binnenschip en de roeiboot.

Datering 1900-1900

Inventarisnummer FO/A02403

Soort prentbriefkaart

Collectie: Stadsarchief Brugge / J. A. Rau

Bomen. Deze foto uit 1900 toont links de Buiten Katelijnevest. Anoniem (1856) vermeldt dat er in 1856 op de '*rempart extérieur*' (Buiten Katelijnevest) 3 tilleuls, 5 peupliers du Canada, 40 peupliers d'Italie, 2 peupliers trembles, 47 ormes (olmen), 11 platanes (platanen) en 2 frènes (essen) of samen 110 bomen geplant werden. Gezien het silhouet en het aantal van de bomen op de foto, zien we hier waarschijnlijk een deel van de 47 olmen, op dat moment een halve eeuw oud. Rechts van het water zien we de Katelijnevest, met vooral de brede kroon van een winterlinde op het puntje van een bastion en verder een aantal opgaande zomer- en Hollandse linden nog herkenbaar.

Bomen. De foto uit 2020 laat een compleet ander beeld zien. Het Bargehuis is een goede referentie, maar het water vóór het Bargehuis is verdwenen en heeft plaats geruimd voor de Bargeweg die nu de Ringvaart scheidt van de vestingwal. Achter het Bargehuis begint het water, maar dat is door de haag en de bomen niet zichtbaar. Net vóór de vrachtwagen buigt het water af. Links daarvan zien we de platanen van de Buiten Katelijnevest. De Binnen Katelijnevest is helemaal aan het zicht onttrokken door de bomen (linden, berk, schietwilg) vlakbij het Bargehuis.



De Poertoren bij de Minnewaterbrug. Jan Jacob Gailliard, tweede kwart 19^{de} eeuw, naar een tekening van J.K. Verbrugge, 1786. Brugge, Stedelijke Musea, Steinmetzkabinet nr. 0.3115.22