brugge.be

BRUGGE WEGEN WEST

Singel en Buiten Boeverievest
Sint-Andries, Brugge

Gebied:
Sint-Andries

Type plan:
Bestaande toestand

Ingetekend door:
Ernest Cairns, ingenieur - hoofd van dienst
Ruben Vandenbroucke, technisch tekenaar
Cathy Cools, technisch medewerker

schaal:
1/250
1/50

status:
bestaande toestand: 27/11/2017
aanpassingen:
klassenentbuurman: WSR/021801

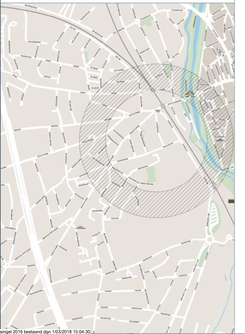

Singel - Buiten Boeverievest : schaal 1/250

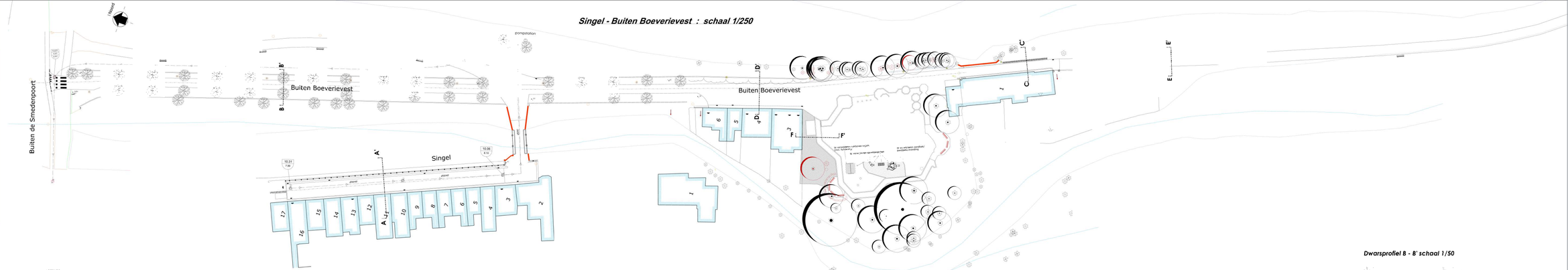

LEGENDE

BESTAANDE TOESTAND GROENZONE

te behouden hoogstammige bomen*	
te behouden heesterpartijen*	
te verwijderen bomen	2 st
te verwijderen zeldzame bomen + op. eventuelen nederig onderzoek	28 st
te verwijderen rasters	18 m
te verwijderen heesters	670 m²
te verwijderen zandbak/ speelplaatsinrichting	21 m² 93 m
te verwijderen zitbanken	9 st

BESTAANDE TOESTAND WEGENIS

hoofd- en/of fietsroute	
bestaande rijweg	
bestaande pad/ver.dr.dekvlak	
bestaande rooiing	
verkeerslichten	
verkeerslichtenbeheer	

Dwarsprofiel A - A' bestaande toestand schaal 1/50



Dwarsprofiel D - D' schaal 1/50



Dwarsprofiel C - C' schaal 1/50

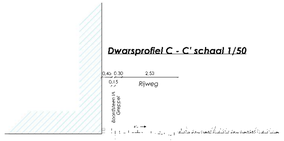

Dwarsprofiel E - E' schaal 1/50



Dwarsprofiel F - F' schaal 1/50

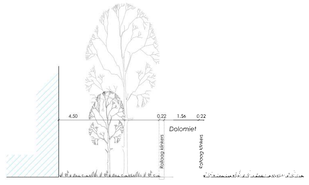
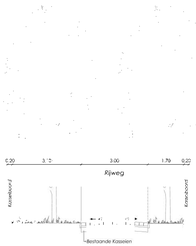
Dwarsprofiel B - B' schaal 1/50