BRUGGE

Openbaar Domein

Heraanleg Lisseweegse Steenweg

ligging: Zwankendamme
Lisseweegse Steenweg, 8380 Brugge

type plan: Grondplan + dwarsprofielen deel 2
Lisseweegse Steenweg en Wulfsberge

schaal: 1/250, 1/50

opgemaakt door:
Joachim Calcoen, clusterhoofd openbaar domein
Ruben Vandenbussche, projectleider buyrid van dessel
Nathalie Vandoorne, project manager
Wim Rosiers, ontwerper

plandeel:
1. Situatieplan + bestaande toestand
2. Ontwerp + dwarsprofielen deel 1 Lisseweegse Steenweg
3. Ontwerp + dwarsprofielen deel 2 Lisseweegse Steenweg en Wulfsberge
4. Bomenplan
5. Detailtekeningen deel 1
6. Detailtekeningen deel 2

status: ontwerp
opmaak: 25/11/2022
laatste update: /
klassementnummer: SN202010

Situeringsplan schaal 1/10000

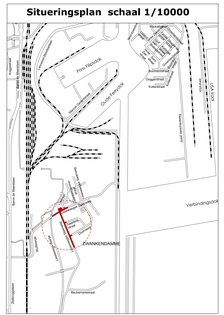

DE STRAATKOLKEN WORDEN BIJ UITVOERING GEPLAATST OP DE DOOR HET BESTUUR AAN TE DUIDEN PLAATSEN.

DE TROTTOIRBANDEN WORDEN VERLAAGD AAN STRAATHOEKEN, INRITTEN, GARAGES, OVERSTEEKPLAATSEN EN OP SPECIAAL AAN TE DUIDEN PLAATSEN.

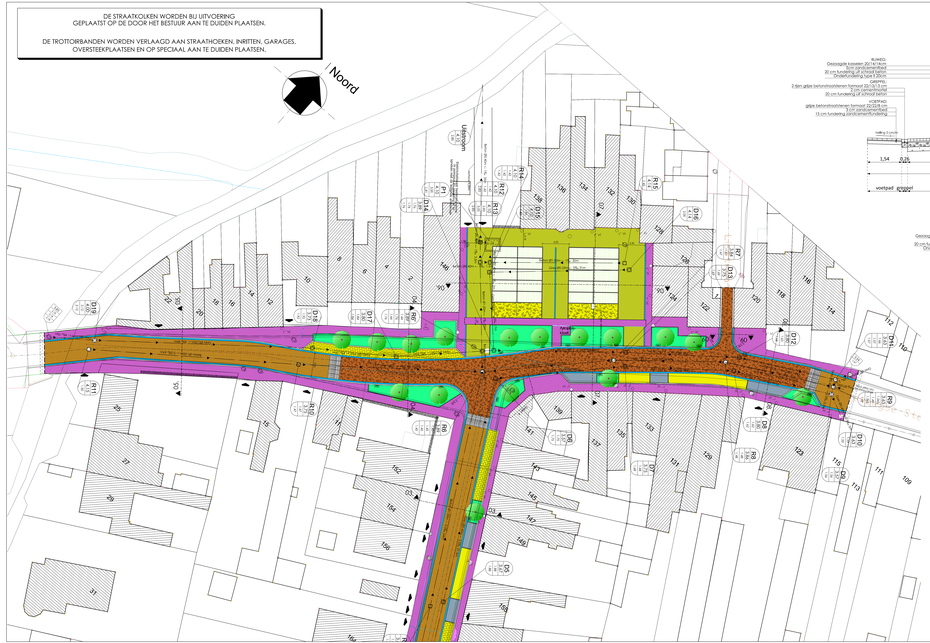

ONTWERP LISSEWEEGSE STEENWEG
Typedwarsprofiel 6. - 6.
I.h.v. Parkeerplein

SCHAAL 1/50



ONTWERP LISSEWEEGSE STEENWEG
Typedwarsprofiel 7. - 7.
I.h.v. Lisseweegse Steenweg nr. 137

SCHAAL 1/50



ONTWERP LISSEWEEGSE STEENWEG
Typedwarsprofiel 4. - 4.
I.h.v. Wulfsberge 2

SCHAAL 1/50



ONTWERP LISSEWEEGSE STEENWEG
Typedwarsprofiel 8. - 8.
I.h.v. Lisseweegse Steenweg nr. 118

SCHAAL 1/50



ONTWERP LISSEWEEGSE STEENWEG
Typedwarsprofiel 3. - 3.
I.h.v. Wulfsberge 22

SCHAAL 1/50

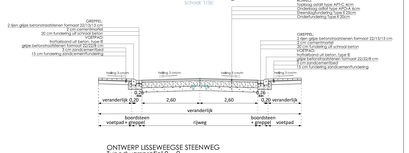

ONTWERP LISSEWEEGSE STEENWEG
Typedwarsprofiel 9. - 9.
I.h.v. Lisstraat

SCHAAL 1/50

LEGENDE

- Verhoogde ondergrondse hoogspanningskabel
- Hemelwaterriool
- Hemelwaterkolk
- Hemelwaterkolk
- Hemelwaterkolk
- Bestaand afvoerpunt
- Nieuwe boom op diepere bouwkuip
- Nieuwe boom op diepere bouwkuip
- Lichtmast
- Elektriciteit
- Elektriciteit
- Bestaande verkeersregelaarkast
- Nieuwe te plaatsen verkeersregelaarkast
- Bestaande lichtmast met verkeersborden
- Bestaande lichtmast met verkeersborden
- Bestaande lichtmast met verkeersborden