





legende







algemeen

-  kadastrale percelen
-  kadastrale gebouwen
-  plangrens

zones

-  zone 1

aanduidingen

-  art. 0.3
-  art. 1.5 - 1.6 - 1.7
-  art. 1.5.4
-  art. 1.9
-  art. 1.10
-  art. 1.13

204

Gemeentelijk Ruimtelijk Uitvoeringsplan

Noorweegse Kaai

plan 5: verordenend grafisch plan

ontwerp maart 2011
definitief vastgesteld door Gemeenteraad d.d. 29 maart 2011
goedgekeurd bij besluit deputatie van de Provincie West-Vlaanderen d.d. 9 juni 2011

plan ID RUP_31005_214_00204_00002

BRUGGE
WERELDERFgoedstad

Sofie Haspeslagh, arch. g.s.a. hoofd van dienst - sector noord
Nele Verhiest, ruimtelijk planner
Paul Ameel, technisch hoofdmedewerker

Bijgaand bij het besluit van deputatie van de Provincie West-Vlaanderen houdende de goedkeuring van het gemeentelijk ruimtelijk uitvoeringsplan 'Noorweegse Kaai' (Brugge)

Goedkeuringsbeslissing met ref.: RP/DEP/011/188,
Brugge, 09/06/2011

De provinciegriffier,
(get.) Hilaire OST

De gouverneur-voorzitter,
(get.) Paul BREYNE

