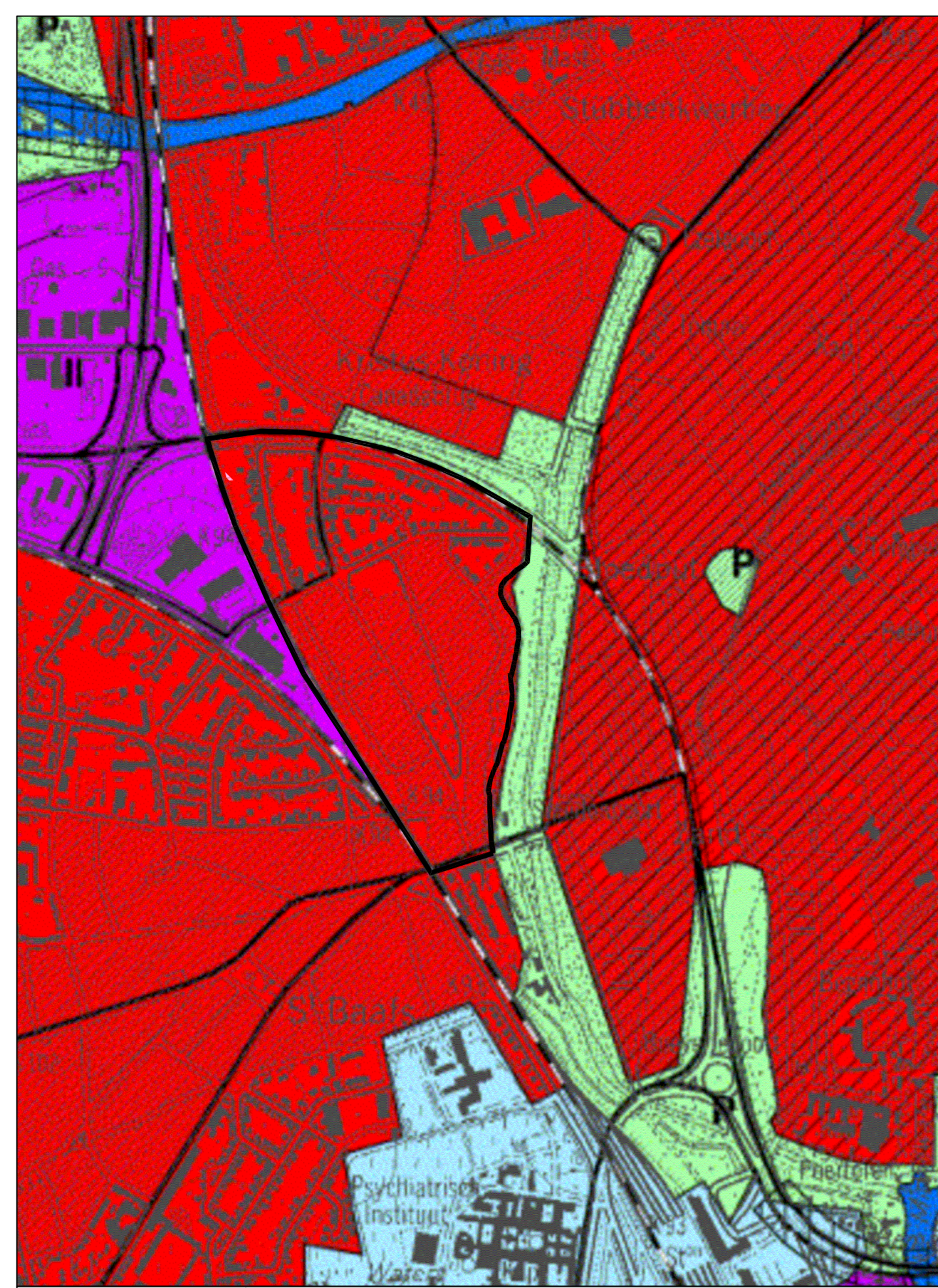


217
Gemeentelijk Ruimtelijk Uitvoeringsplan
Jan Breydellaan
plan 3: grafisch plan

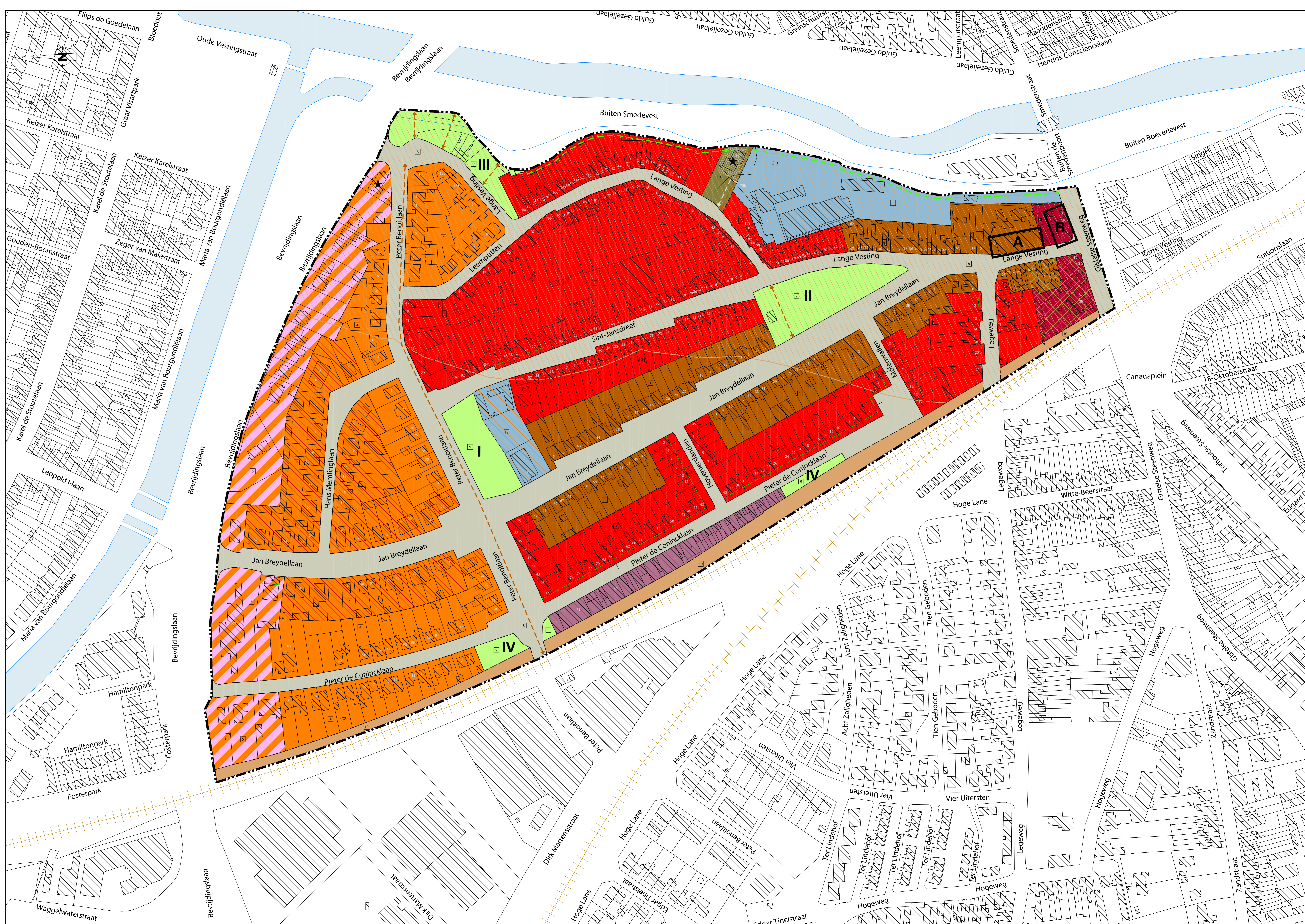
definitief RUP_31005_214_00217_00001



Sabine Liebaert, Diensel Ruimtelijke Ordening, Sector West
Tonnie Oelges, Diensel Ruimtelijke Ordening, Sector West
Sij Goossens, ruimtelijk planner, Grontmij
Melinda Gadders, tekenaar - ontwerper, Grontmij



LIGGINGSPLAN SCHAAAL: 1/10.000



LEGENDE

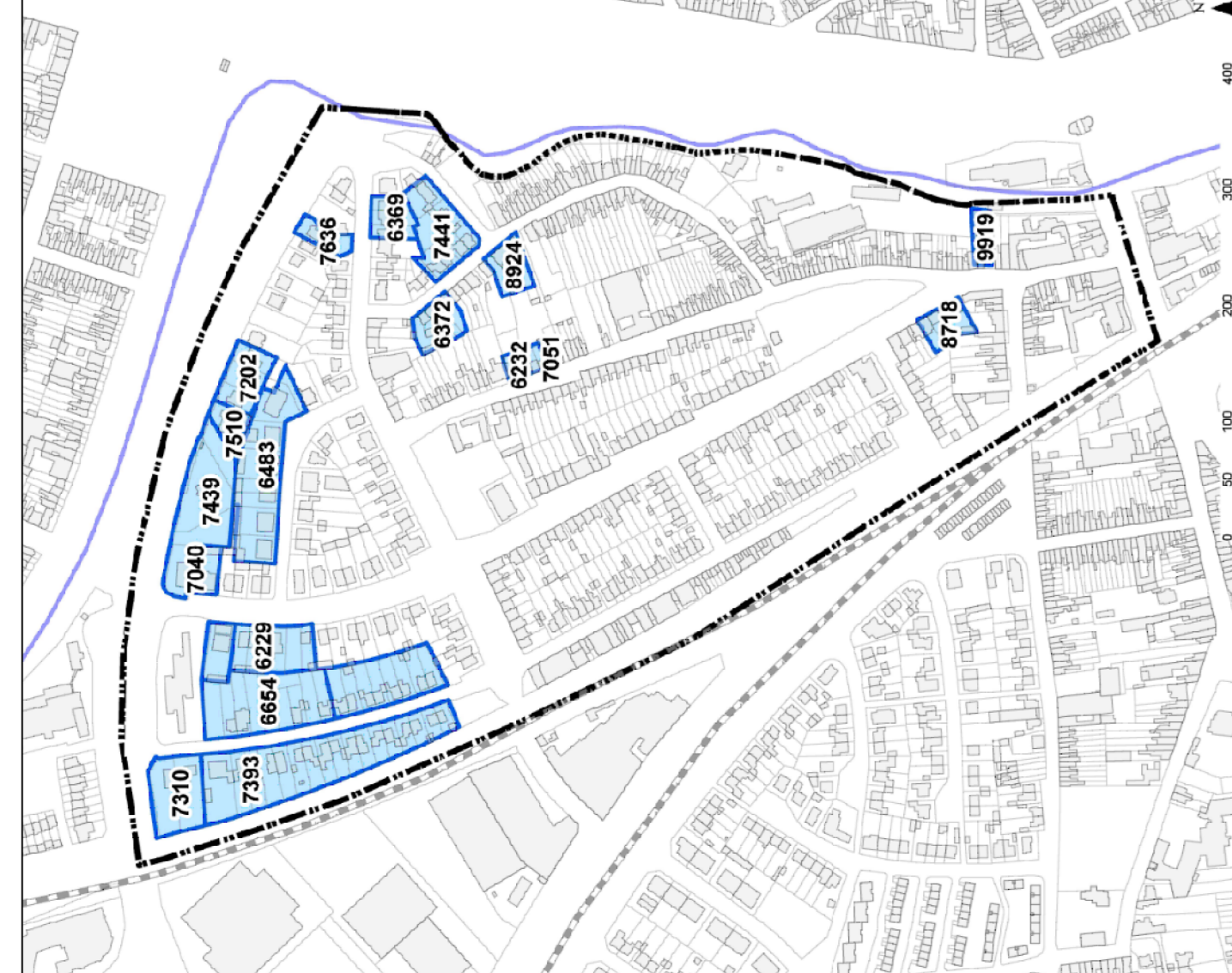
- ONDERGROND BESTAANDE TOESTAND**
- Bebouwing
 - Perceelgrens
 - Huisnummer (zouter informatie)
 - Open oppervlaktewater
 - Spoorlijn

VERODEREND GRAFISCH PLAN

- Categorie 1 - WEGEN**
- Grens RUP
 - Voorbouwlijn
 - Zonegrens
 - Rooilijn
- Categorie 2 - OPENBARE GROEN**
- Zone voor openbaar groen
- Categorie 3 - LANDBOUWSTRUCTUUR**
- Zone voor openbare wegen
- Categorie 4 - GEMEENSCHAPPS- EN NUTSVORBEREIDING**
- Zone voor gemeenschapsvoorzieningen
 - Zone voor gemeenschapsvoorzieningen en/of recreatie

- Overschakelen (symbolische aanduiding)**
- Unesco wereldgoedgezone
 - gebouwen met architectuurhistorische waarde
 - gebouwen met stadslandschappelijke waarde
 - Overdruk meergezinswoningen
 - Projectzone Villa Maria
 - Bebouwbare zone
 - Landschappelijke inplanting
 - Verbinding gemotoriseerd verkeer (indicatieve aanduiding)
 - Verbinding fiets-, voetgangers en dienstverkeer (indicatieve aanduiding)

OP TE HEFFEN VERKAVELINGEN



Gezien en voorlopig vastgesteld door de gemeenteraad in vergadering van J.J./...		
op bevel, Namens Johan COENS, Stadssecretaris i.o. de Bureaueuf	De Voorzitter,	Eddy FRANKAERT
Zegel van de stad	André VAN NIEUWERKE	
Het college van burgemeester en schepenen verklaart dat onderhavig RUP voor iedereen ter inzage heeft gelegen van J.J./... tot J.J./...		
op bevel, Namens Johan COENS, Stadssecretaris i.o. de Bureaueuf	De Burgemeester,	Eddy FRANKAERT
Zegel van de stad	Renaat LANDUYT	
Gezien en definitief vastgesteld door de gemeenteraad in vergadering van J.J./...		
op bevel, Namens Johan COENS, Stadssecretaris i.o. de Bureaueuf	De Voorzitter,	Eddy FRANKAERT
Zegel van de stad	André VAN NIEUWERKE	

DOSSIERNR: 295012	PLANNR: 3/3	SCHAAAL: 1:1000
PLANGEBIED: 31,3 ha	startdatum: aug 2010	
WIJZIGINGEN		
Nr	datum	AMD
1	3 mei 2011	Bepaling met de stadsdienst Brugge
2	april 2012	Openbaar grafisch plan
3	...	
4	...	
5	...	

Grontmij vestiging Gent
Huisnummer: 136
B-9000 Gent
T: +32 9 241 59 30
F: +32 9 241 59 30
www.grontmij.be

Buizenplanner: Sij Goossens
Projecttekenaar: Melinda Gadders

010501240_ah-brugge-5_gm-antw-295012_rup-jan-breydellaan_v3_mgdrw-01-jan-breydellaan