
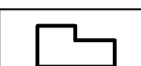

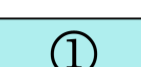









legende

-  GRB administratieve percelen (2015)
-  GRB gebouwen (2015)
-  plangrens
-  art.1 zone voor gemeenschapsvoorzieningen en openbare nutszone
-  art.2 zone voor gemeenschapsvoorzieningen en jeugdvoorzieningen
-  art.3 zone voor gemengde bestemming
-  art. 4 zone voor openbaar domein/wegenis
-  art. 5 zone voor waterwegen
-  art. 6 vestibuleplein
-  art. 7 zone voor recreatie en groen publiek domein
-  art. 8 esplanade - overdruk fiets- en voetgangersverbinding

Voorlopig vastgesteld in de Gemeenteraad van Brugge in zitting van 28 november 2016

Namens Johan Coens, Stadssecretaris i.o. de bureauchef De Voorzitter

Eddy FRANCKAERT Annick LAMBRECHT

Het College van Burgemeester en Schepenen bevestigt dat onderhavig plan ter inzage van het publiek op het Gemeentehuis werd neergelegd van 3 januari 2017 tot en met 3 maart 2017

Namens Johan Coens, Stadssecretaris i.o. de bureauchef De Burgemeester

Eddy FRANCKAERT Renaat LANDUYT

Definitief vastgesteld in de Gemeenteraad van Brugge in zitting van 30 mei 2017

Namens Johan Coens, Stadssecretaris i.o. de bureauchef De Voorzitter

Eddy FRANCKAERT Annick LAMBRECHT

Tristan Goby, ruimtelijk planner



233
gemeentelijk ruimtelijk uitvoeringsplan

Kanaaleiland

III plan 2: verordenend grafisch plan

ontwerp april 2017
RUP_31005_214_00233_00001

Sabine Liebaert, arch. g.s.a. hoofd van dienst sector west
Tristan Goby, ruimtelijk planner
Paul Ameel, technisch hoofdmedewerker

Definitief vastgesteld door de Gemeenteraad d.d. 30 mei 2017
Gepubliceerd in het Belgisch Staatsblad d.d. 18 juli 2017
Definitief van kracht d.d. 1 augustus 2017