
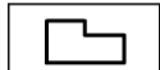











legende

-  GRB administratieve percelen (toestand 2014)
-  GRB gebouwen (toestand 2014)
-  plangrens
-  art. 1 zone voor woningen in parkgebied
-  art. 2 zone voor gemeenschapsvoorzieningen en diensten
-  art. 2.2 deelzone A
-  art. 2.2 deelzone B
-  art. 3 zone voor park
-  art. 4 zone voor openbaar domein/wegenis
-  art. 5 overdruk verbinding gemotoriseerd verkeer
-  art. 6 overdruk te behouden bouwkundig erfgoed

Voorlopig vastgesteld in de Gemeenteraad van Brugge in zitting van 26/04/2016

Namens Johan Coens, Stadssecretaris De voorzitter
i.o. de bureauchef

Eddy FRANCKAERT André VAN NIEUWKERKE

Het College van Burgemeester en Schepenen bevestigt dat onderhavig plan ter inzage van het publiek op het gemeentehuis werd neergelegd van 17/05/2016 tot en met 15/07/2016

Namens Johan Coens, Stadssecretaris De burgemeester
i.o. de Bureauchef

Eddy FRANCKAERT Renaat LANDUYT

Definitief vastgesteld in de Gemeenteraad van Brugge in zitting van 25/10/2016

Namens Johan Coens, Stadssecretaris De Voorzitter
i.o. de bureauchef

Eddy FRANCKAERT André VAN NIEUWKERKE


Brecht VANDEKERCKHOVE, ruimtelijk planner



brugge.be

235
gemeentelijk ruimtelijk uitvoeringsplan

Witte Molenstraat

Verordenend grafisch plan

Oktober 2016
RUP_31005_214_00235_00001

Tristan Gobyn, Ruimtelijk planner Stad Brugge
Niels Everaerd, Ruimtelijk planner Stad Brugge
Brecht Vandekerckhove, Ruimtelijk planner
Arnout De Waele, Ruimtelijk planner

