









voorschriften bpa nr. 133 Ryckvelde Noord

goedgekeurd dd. 9/11/1992

tabel bouwzones

zone	kleur en/of raster	plaatsing in meter t.o.v.			max.% bezetting	breedte in m.		bouwdiepte in m.				aantal bouwl.		max v/t	dak		uitbouwen
		rooilijn	zijkavelgrens	achterkavel		kavel	gevel	gelijkvloers		verdiep		min	max		dak-vorm	dak-helling	
								min	max	min	max						
1		zb	0/3	5	50	-	-	-	15	-	12	-	2	-	D	30-50	1,2
2		zp	3	5	zb	-	-	-	-	-	-	-	1	-	D	30-50	-
3		zp	3	5	zb	-	-	-	-	-	-	-	1	-	D	30-50	-

tabel open ruimten

zone	kleur en/of raster	plaatsing in meter t.o.v.			volume			dakvorm	dakhelling
		zijkavelgrens	achterkavelgrens	bouwstrook	max. % bezetting	maximum m ² oppervlakte	max. aantal bouwlagen		
25		-	-	-	-	-	-	-	-
26		-	-	-	-	-	-	-	-
27		0/2	0/2	5	-	60	1	PL/D	0/30-50
28		-	-	-	-	-	-	-	-
29		-	-	-	-	-	-	-	-
30		-	-	-	-	-	-	-	-
31		-	-	-	-	-	-	-	-
32		-	-	-	-	-	-	-	-

bestemmingen per zone

Zone 1

bemerking(en) bij deze zone: 1, 2

Hoofdbestemming

W1 Woonzones: eengezingswoningen (inbegrepen de ruimte nodig voor het uitoefenen van een vrij beroep).

Nevenbestemming

H Handel, detailhandel, kantoren.

Zone 2

bemerking(en) bij deze zone: 3

Hoofdbestemming

W1 Woonzones: eengezingswoningen (inbegrepen de ruimte nodig voor het uitoefenen van een vrij beroep).

Nevenbestemming

H Handel, detailhandel, kantoren.

Zone 3

bemerking(en) bij deze zone: 3

Hoofd- en nevenbestemming

J Jeugdlokalen en jeugdverblijfscentrum.

O Openbare gebouwen en gebouwen van openbaar nut (kantoren, diensten, verzorging, onderwijs, cultuur, kultus).

W1 Woonzones: eengezingswoningen (inbegrepen de ruimte nodig voor het uitoefenen van een vrij beroep).

Zone 25

bemerking(en) bij deze zone: geen

Hoofdbestemming

V Openbare weg (met inbegrip van nutsinfrastructuur nodig voor een goed functioneren van het openbaar domein).

Zone 26

bemerking(en) bij deze zone: geen

Hoofdbestemming

T Tuinstrook tussen voorgevel en rooilijn (voortuinstrook) en tussen zijgevel en perceelsgrens (zijtuinstroken). In deze zone zijn enkel grasperken, groen en constructies met een maximumhoogte van 90cm toegelaten.

Nevenbestemming

R Verharding voor voetpaden, terrassen, rijstroken, toeritten. De breedte van de verhardingen mogen maximum 1/3 van de kavelbreedte palend aan de rooilijn bedragen, en dit met een maximumoppervlakte van 40% van de totale oppervlakte van deze zone.

Zone 27

bemerking(en) bij deze zone: geen

Hoofdbestemming

K Koeren en hovingen; deel van het perceel anders dan T en dan de bebouwde delen van de bouwstroken uit tabel 1 en in principe bestemd als open ruimten. De bebouwingsmogelijkheden volgens de aangeduide zone blijft.

Nevenbestemming

B Bergplaatsen (inclusief autobergplaatsen).

Zone 28

bemerking(en) bij deze zone: 4

Hoofdbestemming

G1 Bosgebied

Zone 29

bemerking(en) bij deze zone: 5

Hoofdbestemming

L Landbouw en veeteelt.

Zone 30

bemerking(en) bij deze zone: 6

Hoofdbestemming

G2 Zone voor enkelvoudige of dubbele bomenrijen en houtkanten.

Zone 31

bemerking(en) bij deze zone: 7

Hoofdbestemming

G3 Boomgaard.

Zone 32

bemerking(en) bij deze zone: 8

Hoofdbestemming

G4 Zone voor groene ruimte.

bemerkingen

- 1 De bestaande bebouwing binnen zone 26 kan behouden blijven. Bij nieuwe bebouwing en/of na afbraak van de bestaande bebouwing of bij herverkaveling dient de verplichte achteruitbouwlijn van 8 meter gerespecteerd te worden.

- 2 De voorschriften bij deze zone bevatten enkel de bepalingen voor het hoofdgebouw. Voor eventuele afzonderlijke bijgebouwen gelden de bepalingen van zone 27.

- 3 Herstellingen, verbouwingen of beperkte uitbreidingen dienen in functie te staan van het authentiek karakter van deze bebouwing. De uitbreidingen dienen beperkt te worden tot maximum 10% van het bestaande bouwvolume. Het onderbrengen van horeca in de bestaande bebouwing is niet toegelaten.

- 4 De bosgebieden zijn de beboste of de te bebossen gebieden, bestemd voor de bosbouw. De open schuur, gelegen in dit gebied en gebruikt voor landbouwdoeleinden mag geen verbouwing of bestemmingswijziging ondergaan, behoudens inschakeling in het bosbedrijf.

- 5 De bestemming is landschappelijk waardevol agrarisch gebied. Nieuwe landbouw- of andere bedrijfsgebouwen zijn niet toegelaten. Op de weilanden zijn enkel schuilhokken voor vee toegelaten. De maximumoppervlakte van deze schuilhokken bedraagt maximum 10m² per ha en maximum 25m² per schuilhok. Deze schuilhokken moeten opgericht worden in donker gekleurd hout en minstens langs 1 zijde open zijn. Plaatsing ten opzichte van de rooilijn bedraagt minstens 8 meter aan de Maalse Steenweg en 5 meter aan de Margareta van Vlaanderenstraat. De bestaande bebouwing kan behouden blijven mits de structuur, het karakter en de substantie behouden blijft. Enkel een landbouwfunctie voor deze bestaande bebouwing is toegelaten.

- 6 De aanduiding (aanduiding 6,1) binnen zone 29 betekent een zone voor enkelvoudige of dubbele bomenrijen en houtkanten. Deze zones strekken zich uit tot 3 meter buiten de as van de begeleidende weg of gracht. Ze houden niet op te bestaan wanneer de begeleidende weg of gracht zou worden afgeschaft.
Als aan te planten boomsoorten zijn in deze zones toegestaan: inheemse boomsoorten en/of canadapopulier.
Eventueel begeleidend struikgewas of hakhout, of enig ander groenscherm moet uit streekeigen soorten bestaan.
Wanneer deze zones als bomenrij, dreef of houtkant ingericht zijn, komen deze desgevallend voor agrarisch medegebruik in aanmerking. De normale ontwikkeling van de aanwezige groenvoorziening mag hierbij niet gehinderd worden. Landbouwbenutting in deze zones mag de aanwezigheid van bomen niet verhinderen of schaden.

- 7 Deze boomgaard binnen zone 29 dient als boomgaard in stand gehouden te worden.

- 8 De bestemming is groene ruimte. Deze ruimte is afgebakend als een zone tot 12 meter buiten de as van de Holleweg. Ze is als groenzone met een beuken- of eikendreef bestaande uit 4 rijen te bestendigen. De normale kroonontwikkeling mag er niet verhinderd worden.

verklaring bij tabel bouwzones

Verklaring bij tabel 1 - Bouwzones

KOLOM 1:

In deze kolom worden de in de grafische voorstelling gebruikte kleuren opgenomen.

KOLOM 2:

Geeft een volgnummer aan de zone.

KOLOM 3 + 4:

De hoofdbestemming is deze waarvoor meer dan 70 % van de nuttige vloeroppervlakte bestemd is. De procentuele berekening gebeurt op basis van de vloeroppervlakten. De nevenbestemming is deze waarvoor minder dan 30 % (met een maximum van 300 m²) van de totale toegelaten vloeroppervlakte is aangewend of zal aangewend worden. De perceelsdelen van de bouwzone die niet bebouwd worden of werden krijgen de bestemming K volgens tabel 2. De totale terreinbezetting met bebouwing binnen deze zone, inbegrepen de bebouwing toegelaten volgens tabel 2, mag niet groter zijn dan de toegelaten terreinbezetting met bebouwing volgens tabel 1.

Bestemming: zie voorschriften zone.

KOLOM 5 + 6 + 7:

Aanduiding van de plaatsing van het gebouw. De aanduiding "O/X" houdt in dat binnen een zone voor aaneengesloten bebouwing X = 0 kan gebruikt worden t.o.v. één der kavelgrenzen, in zover op het perceel dat aan deze zijkavelgrens paalt eveneens een onbebouwde zijstrook bestaat of kan geëerbiedigd worden. De aanduiding "X/0" houdt in dat binnen een zone voor bebouwing van het vrijstaande type (X meter van elk der zijkavelgrenzen) X=0 kan gebruikt worden t.o.v. één der zij-kavelgrenzen in zover op het perceel dat aan deze zijkavelgrens paalt geen onbebouwde vrije zijstrook bestaat of zal vrijgelaten worden.

KOLOM 8 :

De terreinbezetting wordt percentsgewijze uitgedrukt t.o.v. het deel van het bouwperceel gelegen binnen deze zone. De niet bebouwde delen krijgen de bestemming K of T.

KOLOM 9 + 10:

De maximale toegelaten gevelbreedte uit kolom 10 geldt voor de minimale kavelbreedte uit kolom 9, met inachtnaam van de gegevens uit kolom 6. De breuk "A/B" uit kolom 9 betekent: " A geldt voor gekoppelde woningen en B geldt voor vrijstaande bebouwing ".

KOLOM 11 + 12 + 13 + 14:

De afmetingen uit deze kolommen worden gemeten tussen de gevel op de voorbouwlijn en de verst verwijderde achtergevel.

KOLOM 15 + 16:

De hoogte van het gebouw wordt gemeten vanaf het aanzetpeil van de inkomdorpel tot de bovenkant van de kroonlijst. Het aanzetpeil van de inkomdorpel ligt maximum 40 cm hoger dan het peil van het openbaar domein op de rooilijn. Het aantal volle bouwlagen wordt gerekend tussen de inkomdorpel en de bovenkant van de kroonlijst. Bij vaststelling van de hoogte gerekend in bouwlagen wordt aan elke bouwlaag de maximum hoogte van 3 meter toegedacht.

KOLOM 17:

In de breuk "V/T" duidt V de som der vloeroppervlakten aan van al de bouwlagen (dakterras niet inbegrepen) en T de terreinoppervlakte van het deel van het perceel gelegen binnen deze zone.

KOLOM 18 + 19:

"D" duidt aan: hellende daken met vlakken die hellen t.o.v. het horizontaal vlak. Eenzelfde helling per gebouwenblok is verplicht.

"PL" duidt aan: platte daken met maximum 2 % helling en met horizontale kroonlijsten aan alle gevels (ook gevels op kavelgrens). Het is toegelaten dat maximum 10 % van de verticaal geprojecteerde dakoppervlakte afgedekt wordt met een dakvorm die verschillend is van deze aangeduid als hoofddakvorm in de tabel, teneinde overgangen tussen verschillende bouwvolumes en daken, uitbouwen, terrassen of een specifieke architecturale vormgeving mogelijk te maken.

KOLOM 20:

Geeft de toegelaten uitbouwen aan de voorgevel aan. De in deze kolom opgegeven artikels zijn van kracht :

Artikel 1: gelijkvloers : bij aanwezigheid van een voortuinstrook is een uitbouw van 60cm. toegelaten tot 60cm. uit de linker- of rechterhoek van de voorgevel.

Artikel 2: verdieping : bij al dan niet aanwezigheid van een voortuinstrook is een uitbouw van 60cm. toegelaten

tot 60cm. uit de uiterste linker- of rechterhoek van de voorgevel.

Algemeen voor beide artikels: per uitbouw is de maximum lengte beperkt tot 2 meter en de gezamenlijke uitbouwen mogen maximum 1/3 van betreffende gevellengte bedragen.

verklaring bij tabel open ruimten

Verklaring bij tabel 2 - Open Ruimten

KOLOM 1:

In deze kolom worden de in de grafische voorstelling gebruikte kleuren opgenomen.

KOLOM 2:

Geeft een volgnummer aan de zones.

KOLOM 3 + 4:

Bestemming: zie voorschriften zone.

KOLOM 5 + 6 + 7:

Aanduiding van de plaatsing der gebouwen. De breuk "0/Y" uit kolom 5 duidt aan dat er alternatieven mogelijk zijn. Er moet gebouwd worden op de kavelgrens of op een minimum afstand Y van de kavelgrens. Indien er geen aanleunende constructie bestaat of zal gebouwd worden, dan mag slechts gebouwd worden binnen een gabariet van 1.80m. op de perceelsgrens en verder stijgend met een hoek van 35°.

KOLOM 8:

De terreinbezetting wordt percentsgewijze uitgedrukt t.o.v. het deel van het bouwperceel gelegen binnen deze zone.

KOLOM 9 + 10:

Toegelaten maximum oppervlakte en aantal bouwlagen (à 3 meter) bepalen het volume van de toegelaten constructies.

KOLOM 11 + 12:

"D" duidt aan: hellende daken met vlakken die hellen t.o.v. het horizontaal vlak. Eenzelfde helling per gebouwenblok is verplicht.

"PL" duidt aan: platte daken met maximum 2 % helling en met horizontale kroonlijsten aan alle gevels (ook gevels op kavelgrens). Het is toegelaten dat maximum 10 % van de verticaal geprojecteerde dakoppervlakte afgedekt wordt met een dakvorm die verschillend is van deze aangeduid als hoofddakvorm in de tabel, teneinde overgangen tussen verschillende bouwvolumes en daken, uitbouwen, terrassen of een specifieke architecturale vormgeving mogelijk te maken.

verklaring bij beide tabellen en algemene voorschriften

Verklaring bij beide tabellen en algemene voorschriften

1. Afkortingen in de tabel :

"zp" = zie plan;

"0" = nul;

"X" = niet(s) toegelaten of nihil;

" - " = niet van toepassing of niet bepaald.

2. Planaanduidingen:

Maatcijfers op het plan zijn uitgedrukt in meter. In geval van strijdige aanduidingen tussen voorschriften en plan hebben de aanduidingen op het plan voorrang;

X = "X" verwijst naar zone "X" van kolom 2 in beide tabellen;

Y = betekent "Y" aantal bouwlagen met hellend dak;

Z = betekent "Z" aantal bouwlagen met plat dak;

3. Toeritten:

Toeritten tot private percelen zijn verboden langs zones voor openbaar groen;

4. Achterkavelgrens:

Is de kavelgrens gelegen tegenover de rooilijn waarlangs een toegang tot het perceel is toegelaten; indien meerdere grenzen aan deze bepaling voldoen, dan is de achterkavelgrens enkel deze waarop geen bebouwing met een gemeenschappelijke zijgevel van een gebouw op een ander perceel mogelijk of toegelaten is;

5. Standvensters:

De maximumbreedte van standvensters of dakkapellen bedraagt 1,50m, en de gezamenlijke breedte van de standvensters en/of dakkapellen mag max. 1/3 zijn van de gevelbreedte waarop zij uitgeven;

6. Materialen:

a) gevels: waardig en eenvoudig; glanzende en blinkende materialen of materialen met scherpe kleur zijn niet toegelaten; per gebouw zijn voor alle gevelvlakken maar 3 verschillende materialen toegelaten

b) hellende daken : dienen uitgevoerd te worden met:

- tegelpannen, platte of gegolfde pannen, matzwart of roodbruin van kleur

- kunst of natuurleien van kleine afmetingen (max. 3 dm²)

- of tegen brand behandeld riet;

7. Afsluitingen:

- op de rooilijnen en op zijkavelgrens tussen twee voortuinstroken (van rooilijn tot voorbouwlijn): paaltjes met draad en/of lage vaste afsluitingen met maximum hoogte van 60 cm. en/of levende hagen;

- op zijkavelgrenzen waarvan een gedeelte reeds is ingenomen door een gemeenschappelijke zijgevel mag in het verlengde van deze zijgevel een scheidsmuur worden gebouwd tot maximum 3 meter achter de toegelaten bouwdiepte en met een maximum hoogte van 2 meter;

- op de overige kavelgrenzen: levend groen en/of paaltjes met draad.