

## Valerie Lefebvre

---

**Van:** Mercedes Van Volcem  
**Verzonden:** zaterdag 30 maart 2024 8:09  
**Aan:** Janos Braem; Coördinatiedienst  
**CC:** Kelsey Dewulf  
**Onderwerp:** Sv kerkebeek

**Opvolgingsvlag:** Opvolgen  
**Vlagstatus:** Voltooid

Geachte heer Braem

- **Is de Kerkebeek de voorbije twee jaar buiten zijn oevers getreden op plaatsen die niet volgens het plan voorzien waren (in Zedelgem of Brugge)?**

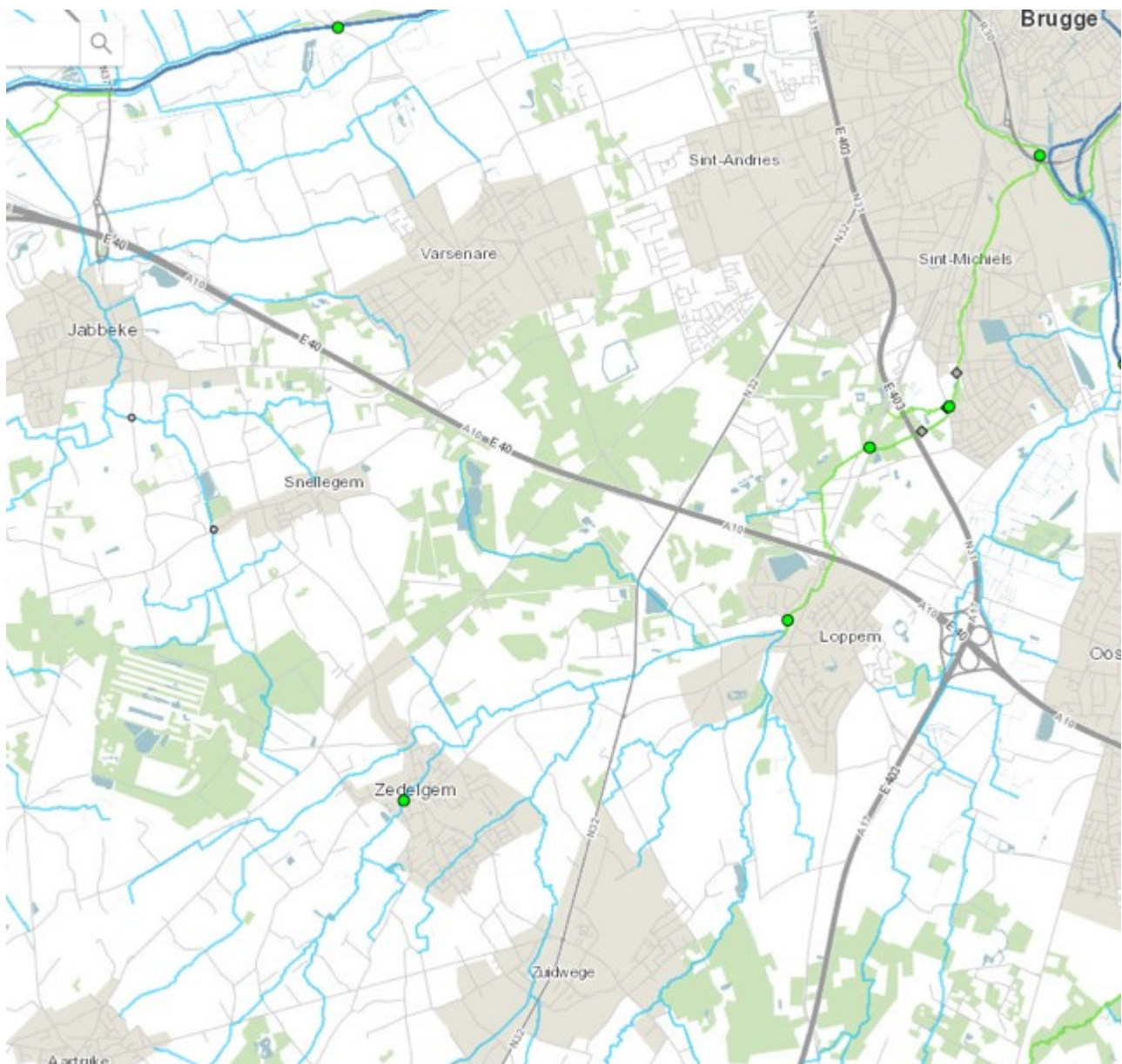
*Met het plan waarnaar u verwijst, bedoelt u waarschijnlijk het Riviercontract Kerkebeek.  
De Kerkebeek is deels waterloop 1<sup>e</sup> categorie en ook 2<sup>e</sup> categorie.*

*Indien we nagaan of er de afgelopen 2 jaar **kritieke overstromingen** geweest zijn, dus waar infrastructuur 'bedreigd' wordt (gebouwen, woningen, bedrijven en eventueel wegen) dan zou dat betekenen dat het '**alarmpeil**' overschreden wordt/werd.*

*Het overschrijding van 'waakpeilen' betekent dat waterloop buiten oevers treedt, maar geen infrastructuur bedreigt of het GOG (gecontroleerd overstromingsgebied) start met vullen.*

*Volgens de info op [waterinfo.be](https://waterinfo.be) is er in deze zone van de Kerkebeek enkel op de Plaatsbeek te Zedelgem een kortstondige overschrijding van het alarmpeil geweest, in november 2023. De Plaatsbeek is een waterloop van 2<sup>de</sup> categorie en in beheer van de Provincie West-Vlaanderen.*

*De kaart hieronder toont het overzicht van de locaties waar meetgegevens zijn (groene bollen en grijze ruiten).*



## Sint-Michiels/Kerkebeek (L02\_422)

### Waterpeil/afvoer

#### Meting

Korte-termijn voorspelling

Lange-termijn voorspelling

#### Droogte

Meting

Lange-termijn voorspelling

Andere parameters

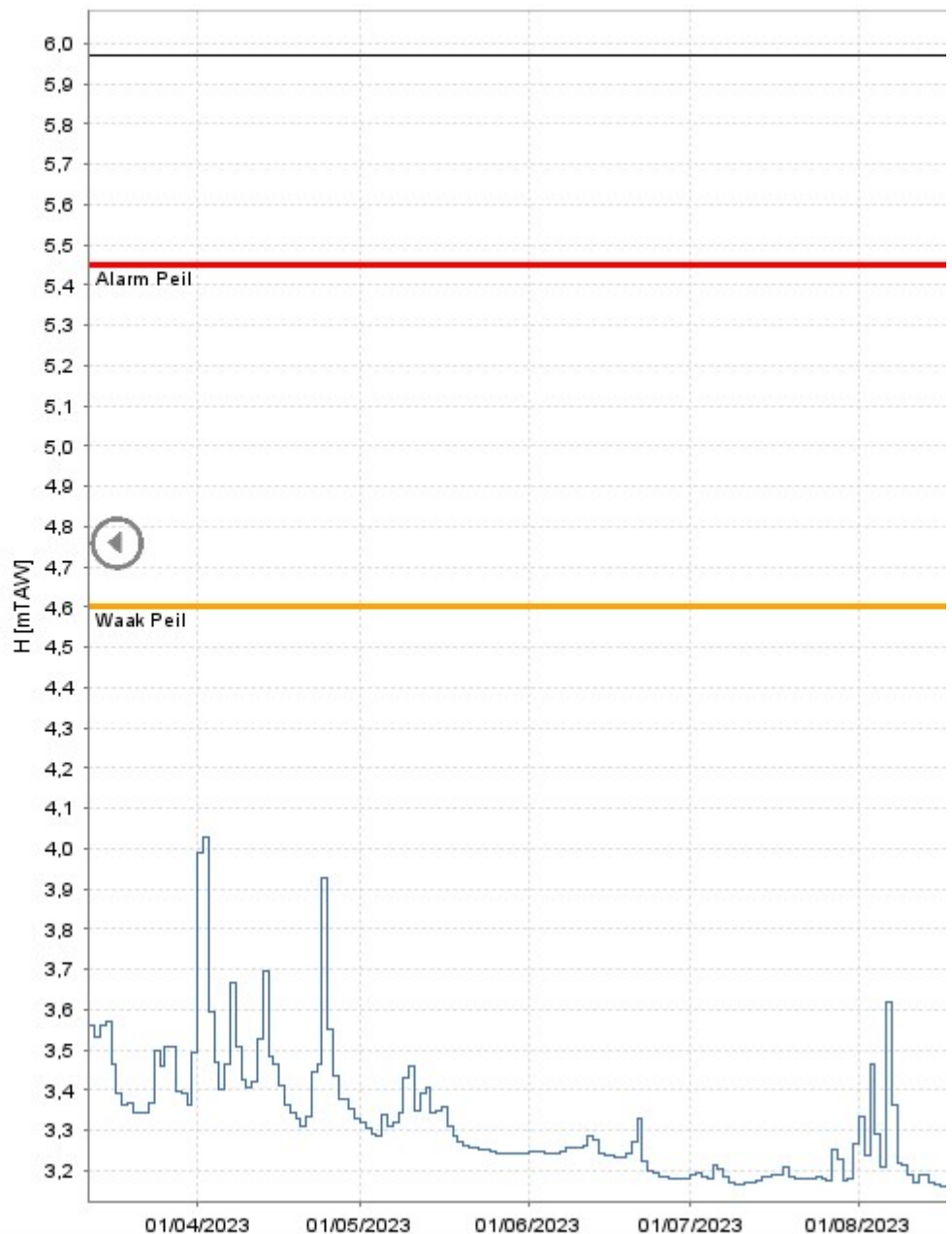
### Info Station

#### Meer info...

Percentiel (Q)

Percentiel (H)

3d 10d 1m 3m 1y ∞



Voor de Kerkebeek op deel 1<sup>e</sup> categorie (in beheer van VMM) zijn er geen overschrijdingen van het alarmpeil geweest de afgelopen jaren, wel zijn er de afgelopen 2 jaren enkele malen een waakpeil gemeten, dit was zo in november 2023, begin december 2023, half januari 2023 en daarvoor was het geleden van begin december 2021. De afbeelding hieronder toont de waterpeilen met waakpeil en alarmpeil voor de Kerkebeek in St-Michiels voor de periode maart 2023 tem vandaag. Waakpeil betekent: Sterk verhoogde waakzaamheid: overstrooming van watergevoelige infrastructuur of niet-kritieke overstroomingen mogelijk.

## Zedelgem/Plaatsebeek (L02\_42L)

### Waterpeil/afvoer

#### Meting

Korte-termijn voorspelling

Lange-termijn voorspelling

#### Droogte

Meting

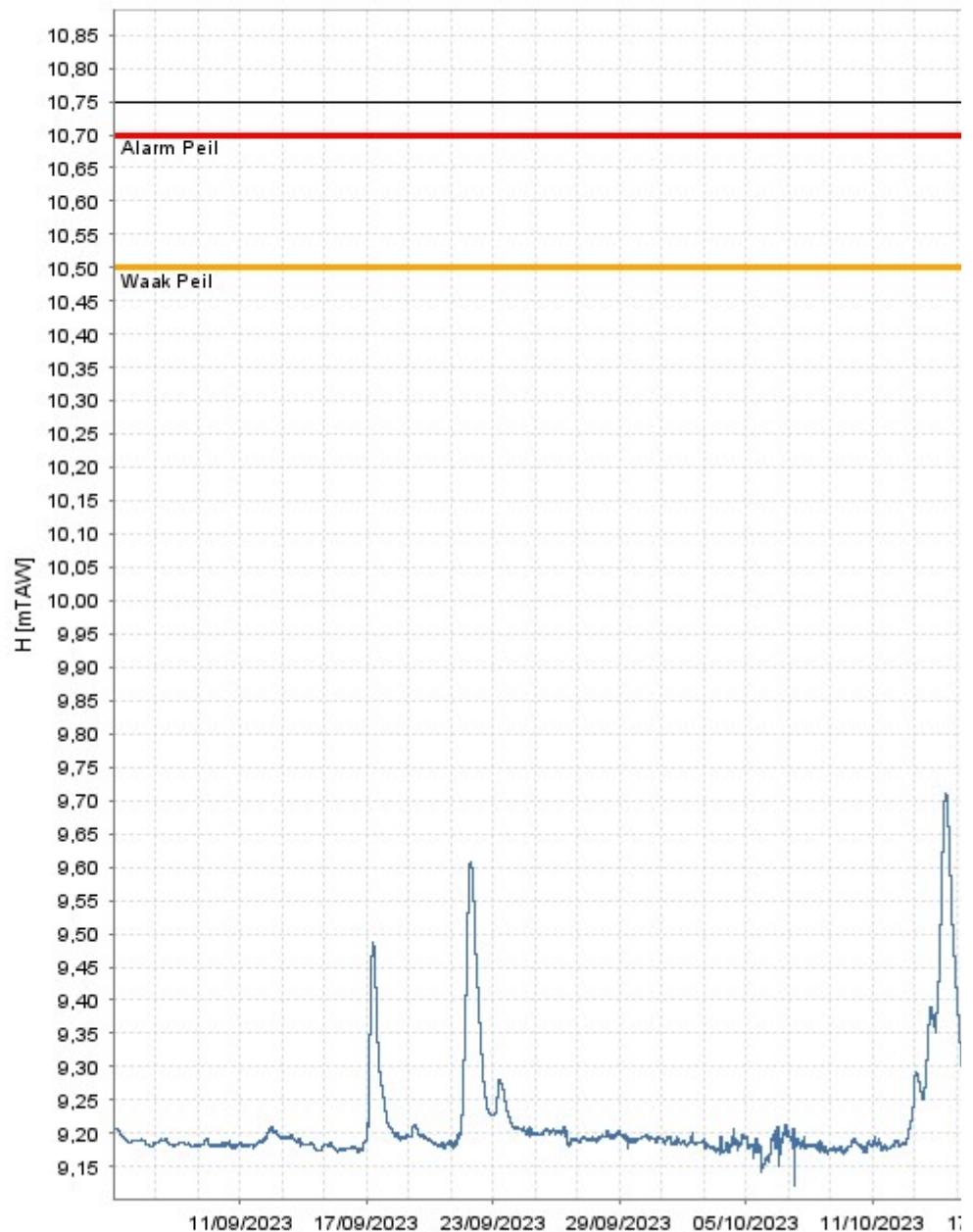
Andere parameters

#### Info Station

#### Meer info...

Percentiel (H)

3d 10d 1m **3m** 1y ∞



- Hoe staat het met de lijst aan maatregelen en wat is de follow-up hiervan? Welke maatregelen zijn hiervan al genomen en welke maatregelen moeten nog genomen worden (in Zedelgem en Brugge)?

De Stad Brugge werkte intussen een aantal heel concrete acties uit:

- Opmaak RUP's met wateraspect (o.a. Woonpark)
- Uitvoering wijkpark Ten Boomgaard
- Aftoetsing openlegging Kerkebeek thv scholencampus. De cluster Omgeving verzamelde hiervoor in januari alle scholen om tijdig hun (bouw)initiatieven te melden zodat er hierop kan ingespeeld worden door VMM en Stad.
- Communiatie omtrent water en afkoppeling nadrukkelijker vermelden > gebeurt nu ikv integrale heraanleg wegenis

*Ook de VMM en de Provincie gingen concreet aan de slag met het Riviercontract, onder meer door de ruiming thv het Gecontroleerd Overstromings Gebied (Oude Kerkebeek) en thv Tillegem  
Verdere acties zijn nog in onderzoek en voorbereiding.*

- **Wordt er nog samengezeten met een klankbordgroep met burgers?**

*Het is de Vlaams Milieu Maatschappij (VMM) die in het kader van het riviercontract Kerkebeek de betrokkenen samen brengt. Dit gebeurde een laatste keer in het voorjaar van 2022, met het bijeen roepen van een stuurgroep vanuit de VMM. Een hernieuwd initiatief zou voor iedereen wel eens welkom zijn. Indien gewenst kunnen we hiertoe vanuit de Stad aandringen bij de VMM.*

Verstuurd vanaf mijn iPhone